



Flussdialog Licca liber

Präsentation der Ergebnisse der Online-Befragung

Anhang 1: Präsentationsfolien



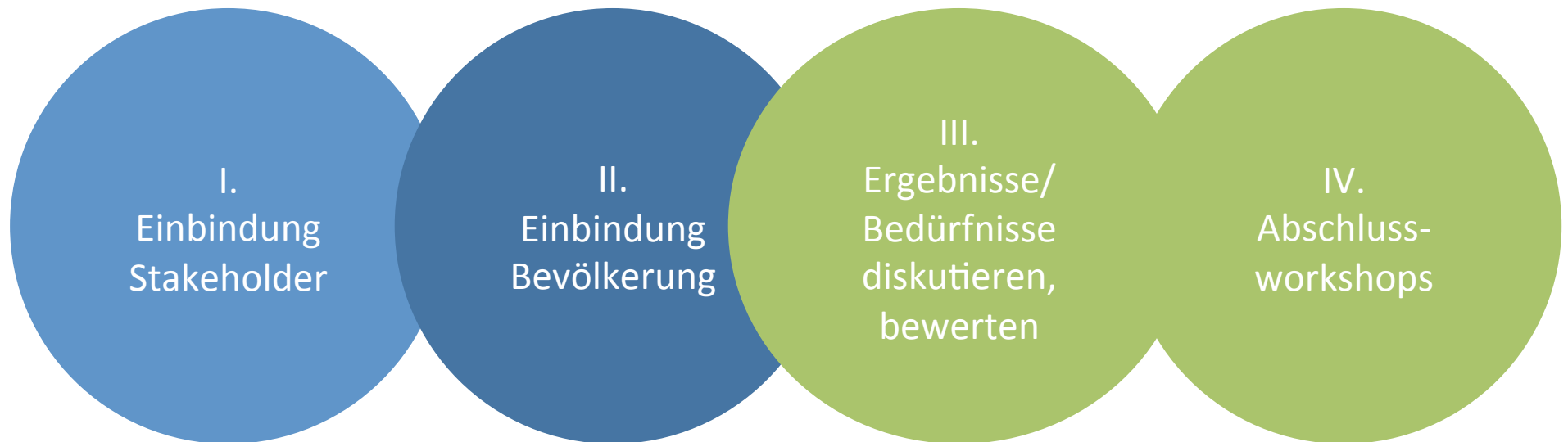
Flussdialog Licca liber Rückblick und Ausblick



**Infoveranstaltung
20. März 2014**

Dialog in 4 Schritten zur Einbindung der Bevölkerung und Stakeholder

- Politik/ Verwaltung
- Landwirtschaft
- Tourismus
- Fischerei
- Industrie / Gewerbe
- Wasserkraft
- Bildung
- Umweltschutz
- Bevölkerung / Betroffene



• **Gespräche mit Interessensvertreter**

• **Workshops mit Interessensvertreter**

• **Amtliche Bekanntmachung**

• **Online-Befragung mit Infotool**

• **Info-veranstaltung**

• **Workshops mit Interessensvertretern**

Was bisher in dieser Runde geschah..

- **5 Workshops mit Interessensgruppen**
 - Naturschutz
 - Grundwasser/Wasserversorgung
 - Nutzer & Anrainer/Wald & Seen
 - Freizeit & Naherholung
 - Wasserkraft
- **2 Hintergrundgespräche** mit Vertretern des Naturschutzes
- **Ziele der Workshops & Hintergrundgespräche**
 - Eindeutige Positionen und Anliegen für den weiteren Planungsprozess und die Online-Befragung
- Insgesamt rund **250 Teilnehmer**

Visionen/Entwicklungsziele für den Lech

Naturschutz Leitbild und Entwicklungsziele



Naturschutz Leitbild und Entwicklungsziele



Naturschutznahe Entwicklungsziele

**Erhalt der Bannwald-
Funktionen im
Stadtwald**

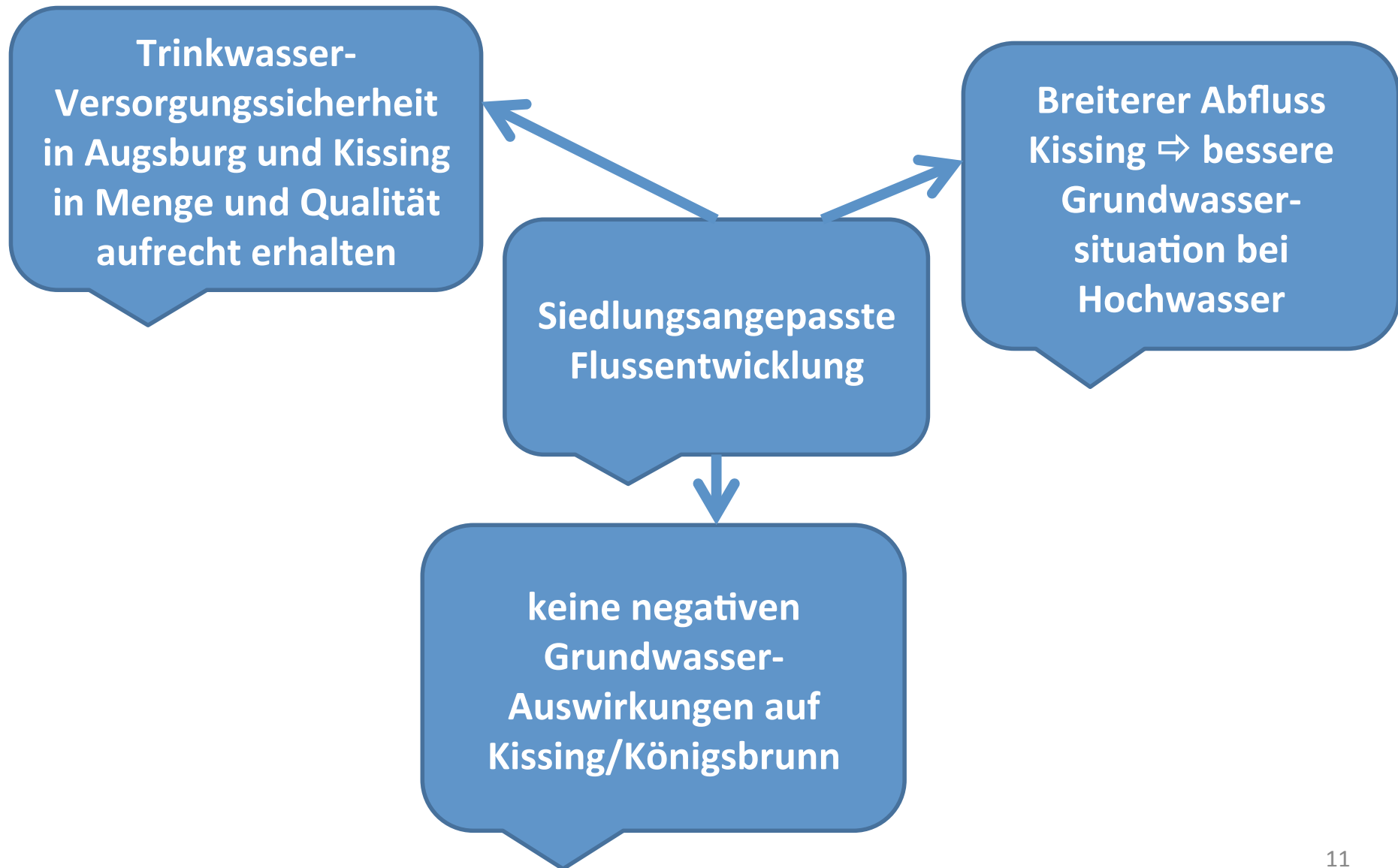
**Sohl- & Struktur-
Verbesserung im
Stadtbereich:
Geschiebezugabe
am Hochablass**

**Schaffung neuer Grün- und
Naherholungsflächen:
Sicht und Zugänglichkeit
speziell im Stadtgebiet**

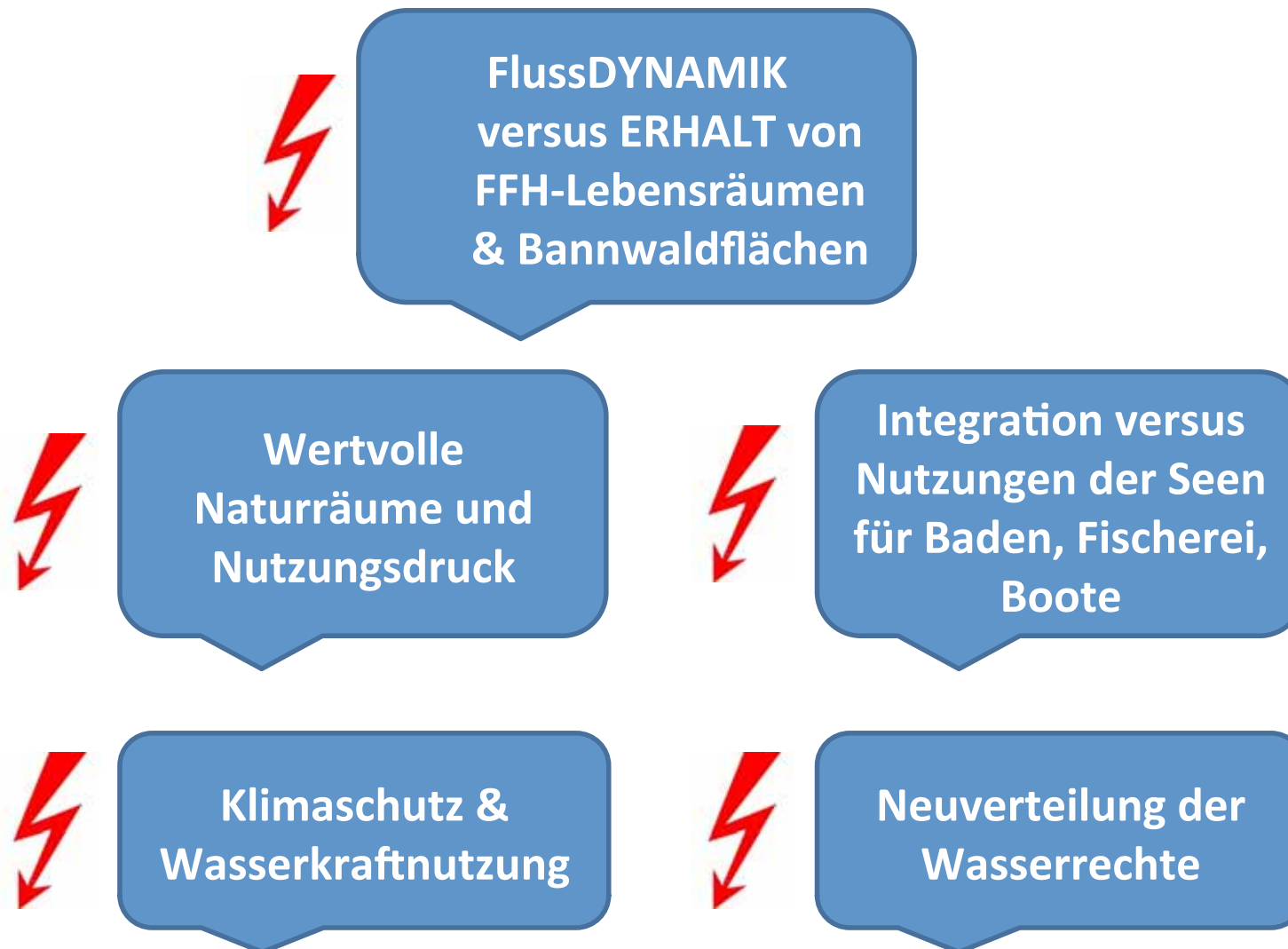
**Flussangepasste
Siedlungs-
entwicklung**

**Schaffung eines
Zonenmodells für
Naherholung im
Stadtwald**

Naturschutzunabhängige Entwicklungsziele



Potenzielle Konflikte



Die nächsten Schritte

Die nächsten Schritte (1)

- **Pressegespräch am 21.3.14**
 - Präsentation der Ergebnisse vor Medienvertretern
- **Veröffentlichung der Ergebnisse auf www.flussdialog-liccaliber.de**
 - Gesamtergebnis
 - Auswertung nach einzelnen Gemeinden
 - Online ab 21. März
- **Information der Teilnehmer über die Ergebnisse der Online-Befragung**
 - Jenen Teilnehmern, die ihre Post- oder E-Mail-Adresse bekannt gegeben haben
 - Versand am 21. März 14

Die nächsten Schritte (2)

- **Workshop: Entwurf Entwicklungsziele**
 - Präsentation der Herausforderungen und Möglichkeiten aus wasserbaulicher Sicht
 - Präsentation und Diskussion der mögliche Entwicklungsziele
 - Termin: 20. Mai (voraussichtlich Abendtermin)
- **Workshop: Abstimmung der Entwicklungsziele**
 - Präsentation der Entwicklungsziele
 - Abstimmung von Prioritäten bei den Entwicklungszielen
 - Festlegung von räumlichen Korridoren für die Umsetzung der Entwicklungsziele
 - Termin: im Juli (voraussichtlich Abendtermin)

Die nächsten Schritte (3)

- Öffentliche Präsentation der Entwicklungsziele
- Danach: Beginn der Planungsphase von „Licca liber“

Zeitplan im Überblick

- **21. März:**
 - Pressegespräch
 - Ergebnisse online auf www.flussdialog-liccaliber.de verfügbar
 - Information an die Teilnehmer der Online-Befragung
- **20. Mai:**
 - Workshop: Entwurf Entwicklungsziele
- **Im Juli:**
 - Workshop: Abstimmung der Entwicklungsziele

Ergebnisse

ONLINE-Befragung Flussdialog

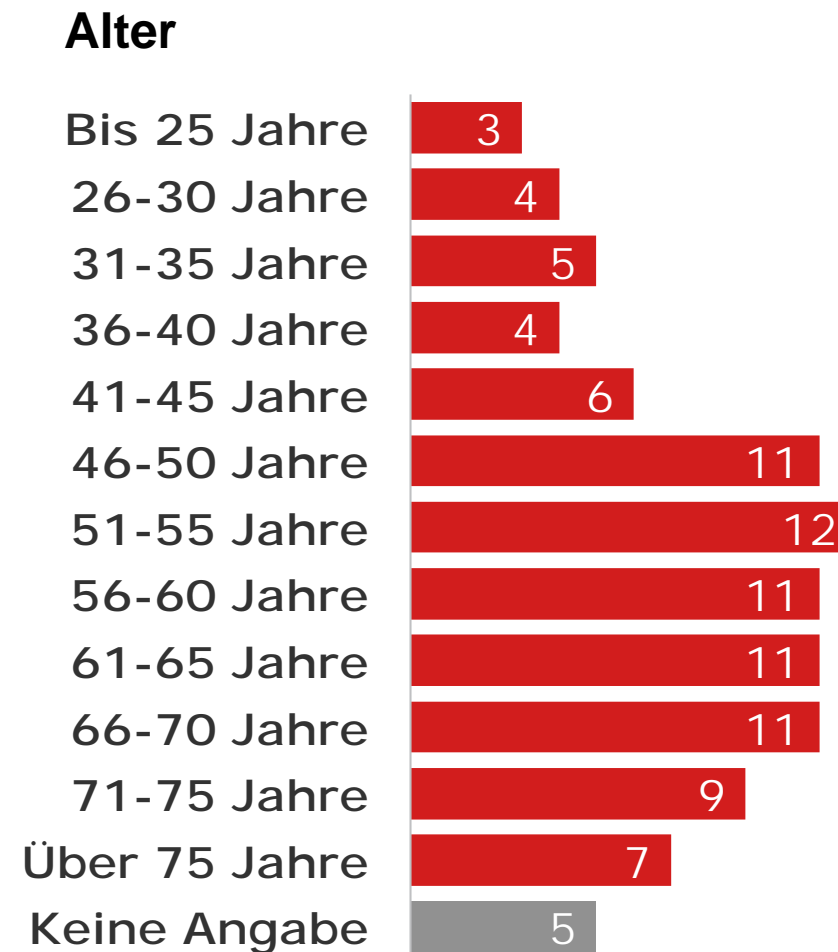
Licca Liber

20.3.2014

Grundlagen

- **Dauer der Befragung:**
 - 28. Jänner 2014 bis 16. Februar 2014
 - Verteilung der Gebietscodes durch Augsburger Allgemeine/Extra
- **Sicherheit: Mail-Bestätigung oder Codes**
 - Keine statistisch relevanten Manipulationen erfolgt!
- **Beteiligung:**
 - 153.600 Aussendungen im Projektgebiet
 - **6.795 vollständig ausgefüllte Fragebögen.**
 - Rücklaufquoten von 4,42 %
 - Überhang an Männern (62,5 %) und der Generation 50+ (50 %)

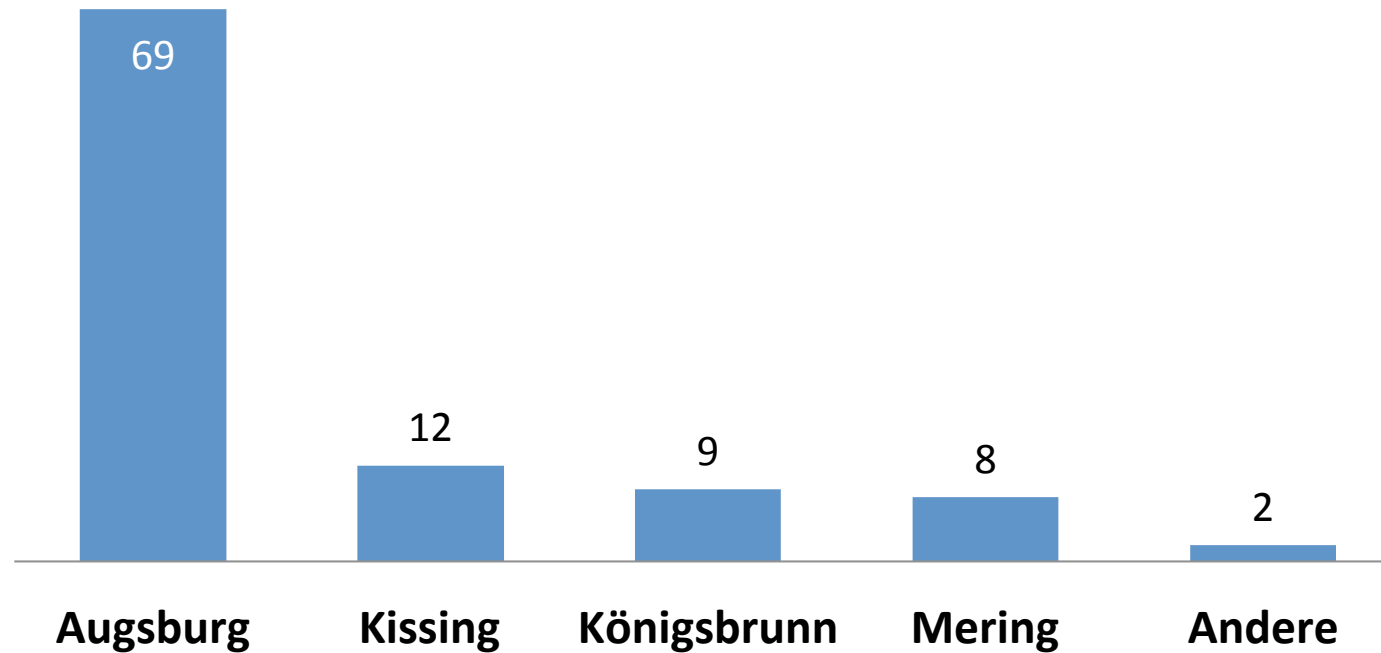
Soziodemographie der TeilnehmerInnen



n=6.795, Angaben in Prozent

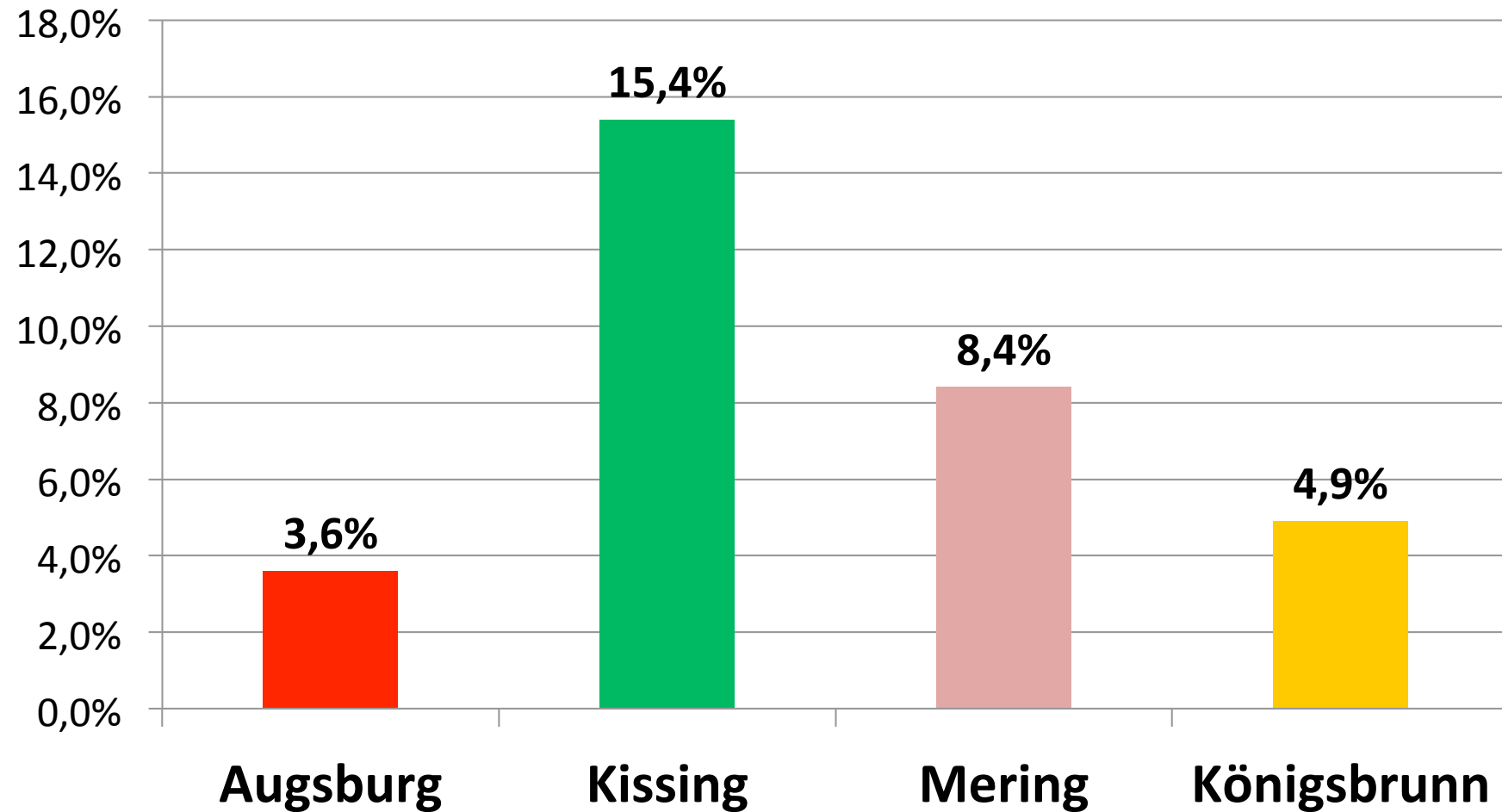
Verteilung nach Gemeinden

Gemeindeaufteilung in %

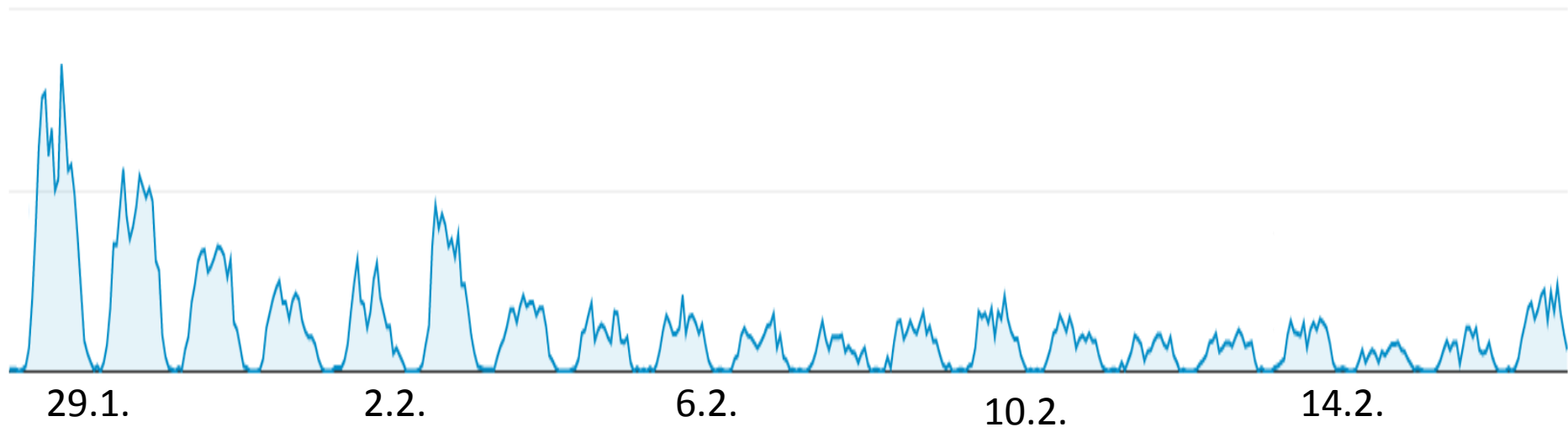


n=6.795, Angaben in Prozent

Hochrechnung Rücklauf nach Gemeinden

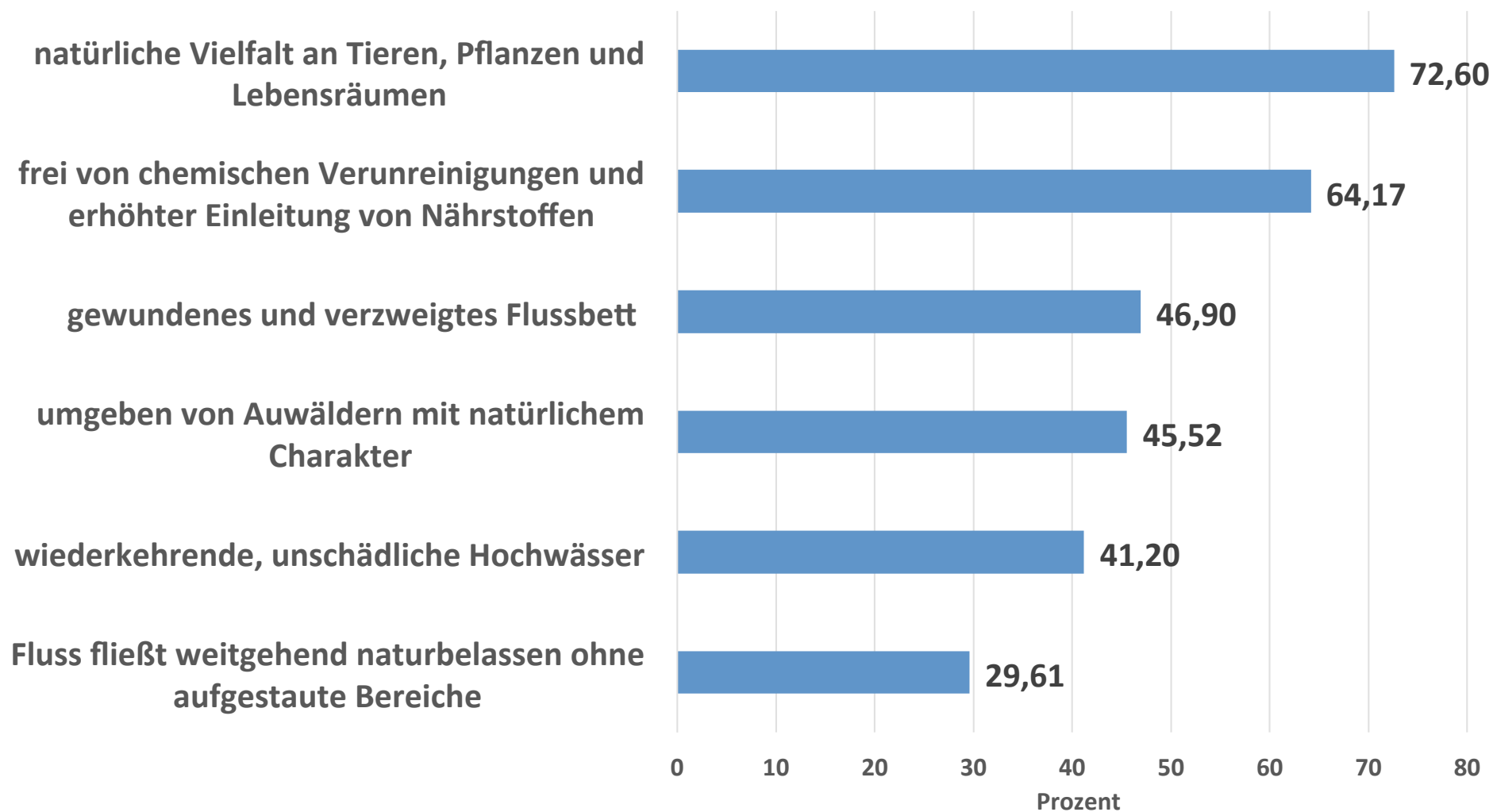


Google Analytics nach Tagen



KENNZEICHEN EINES NATURBELASSENEN FLUSSES?

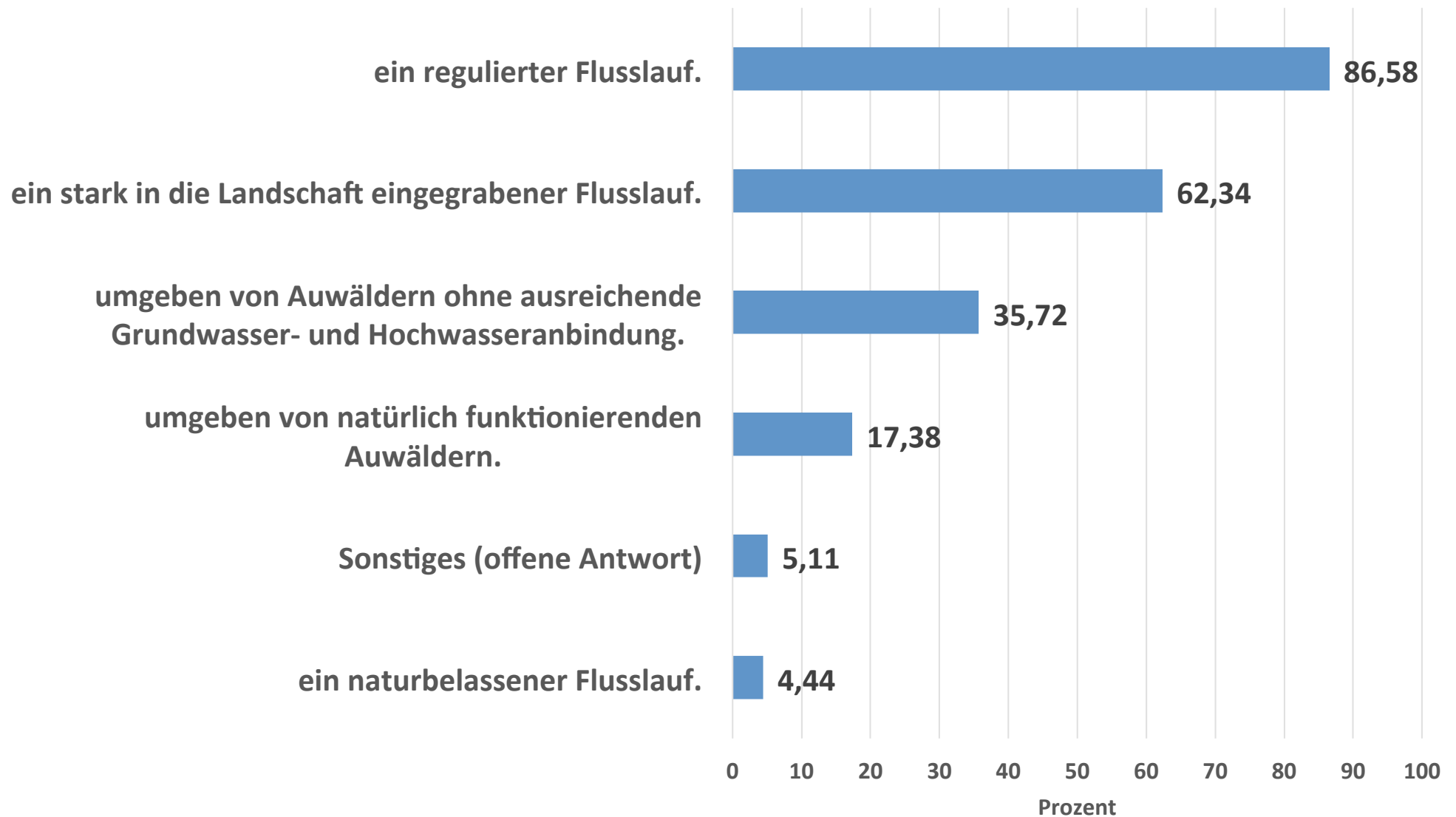
Kennzeichen naturbelassener Fluss



n=6.795, Mehrfachnennungen: 3 von 6 waren zu wählen

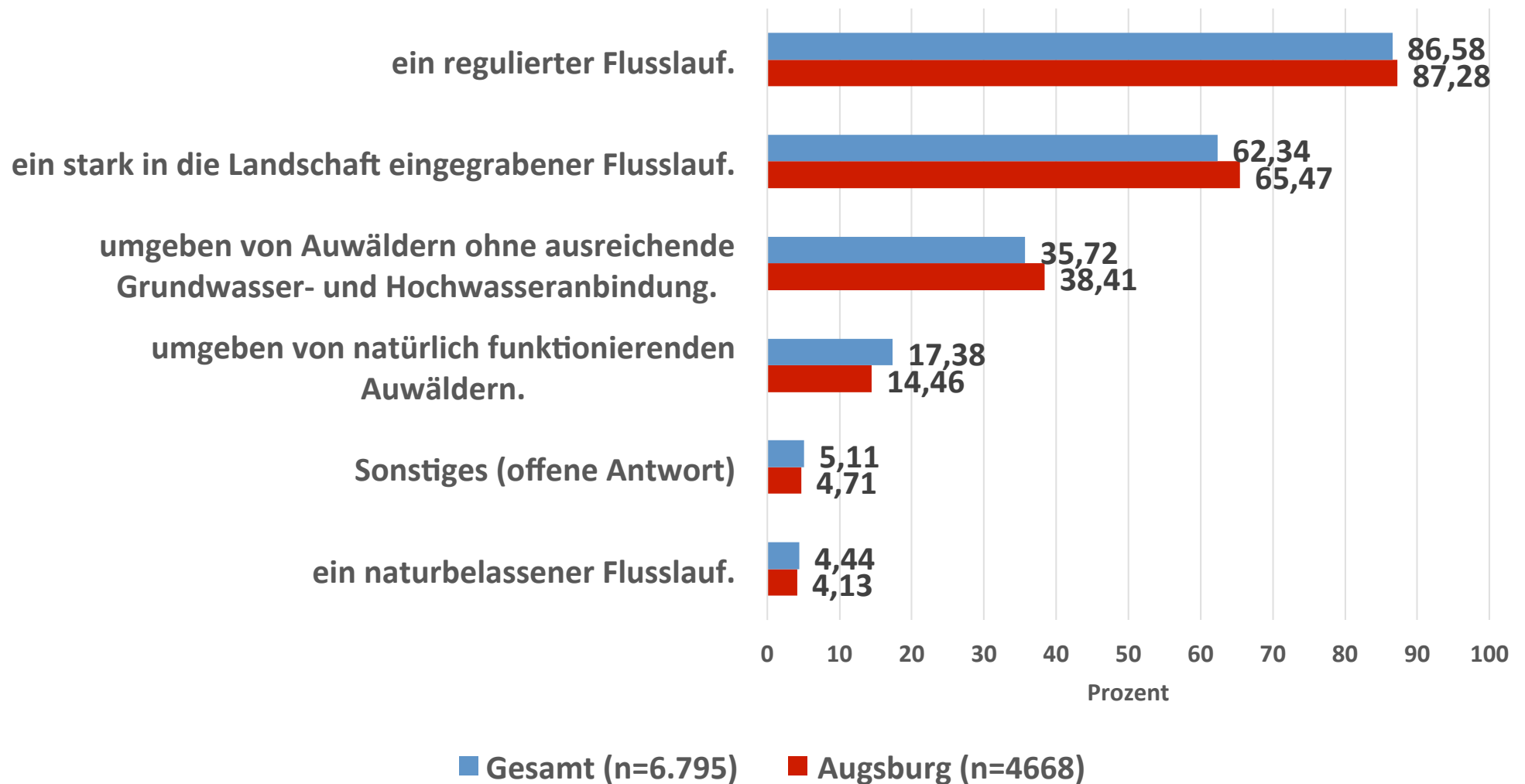
DERZEITIGER ZUSTAND DES LECH?

Derzeitiger Zustand des Lechs



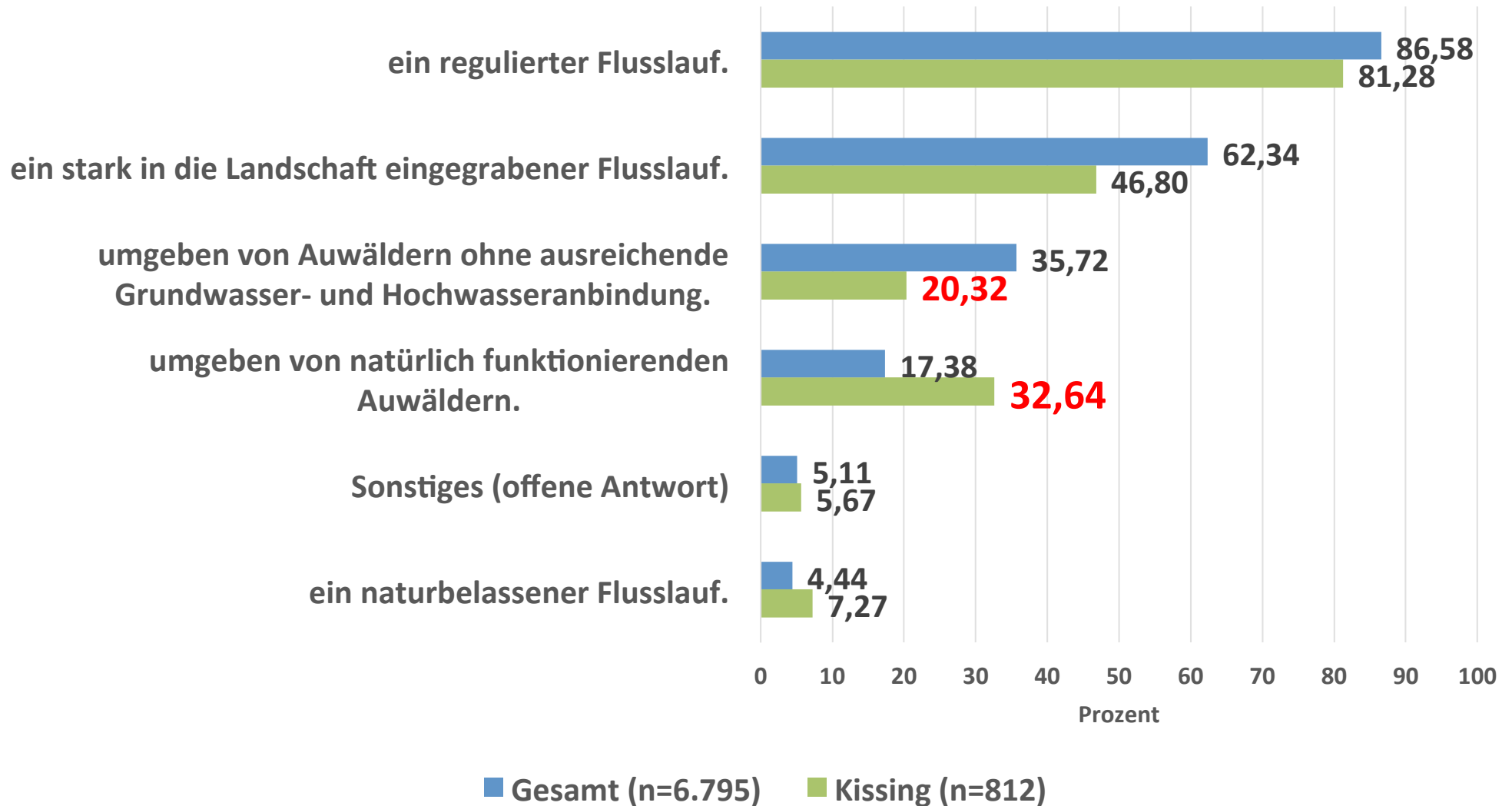
n=6.795, Mehrfachnennungen: 3 von 6 waren zu wählen

Derzeitiger Zustand des Lechs - Augsburg



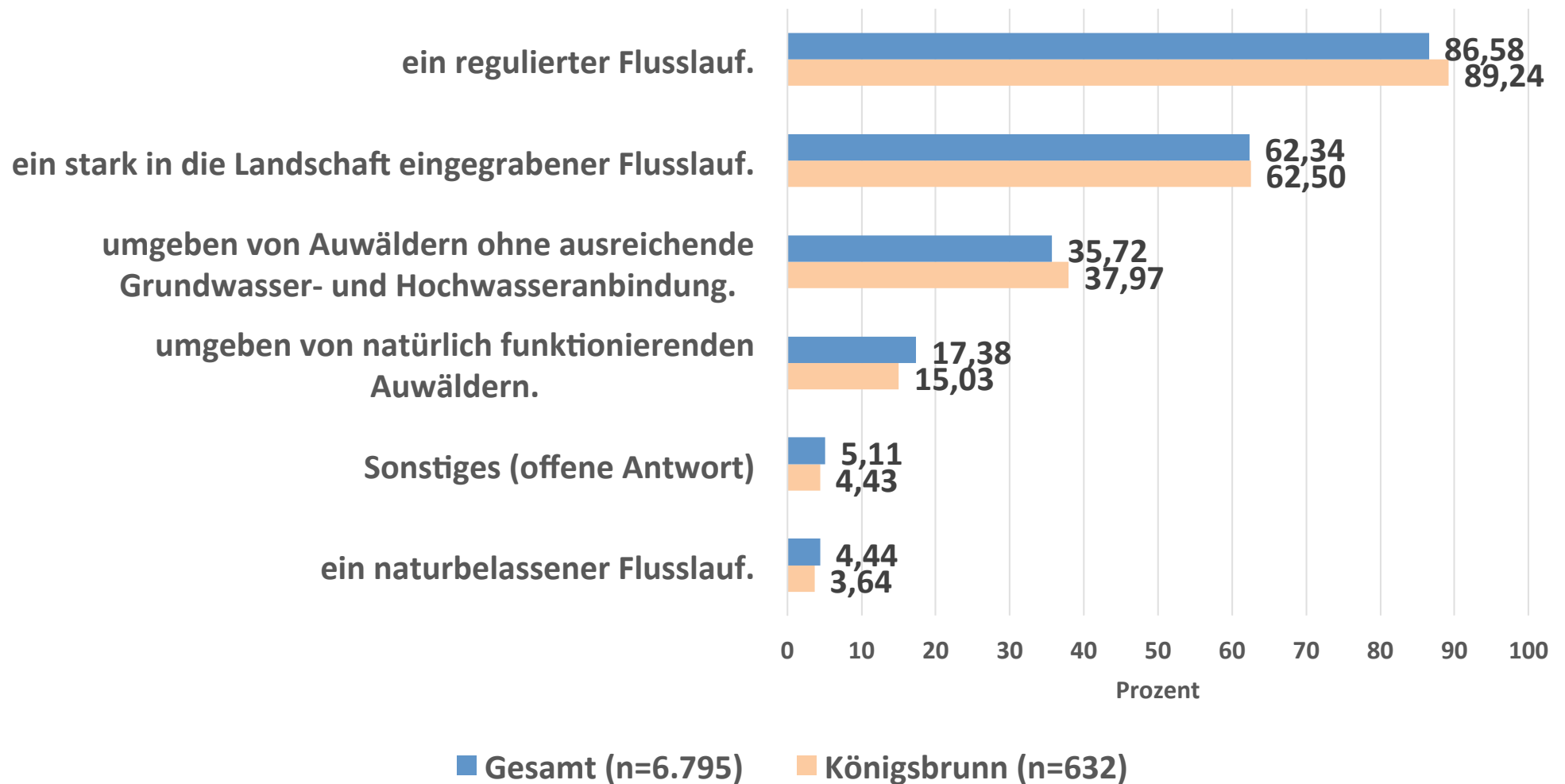
Mehrfachnennungen möglich

Derzeitiger Zustand des Lechs - Kissing



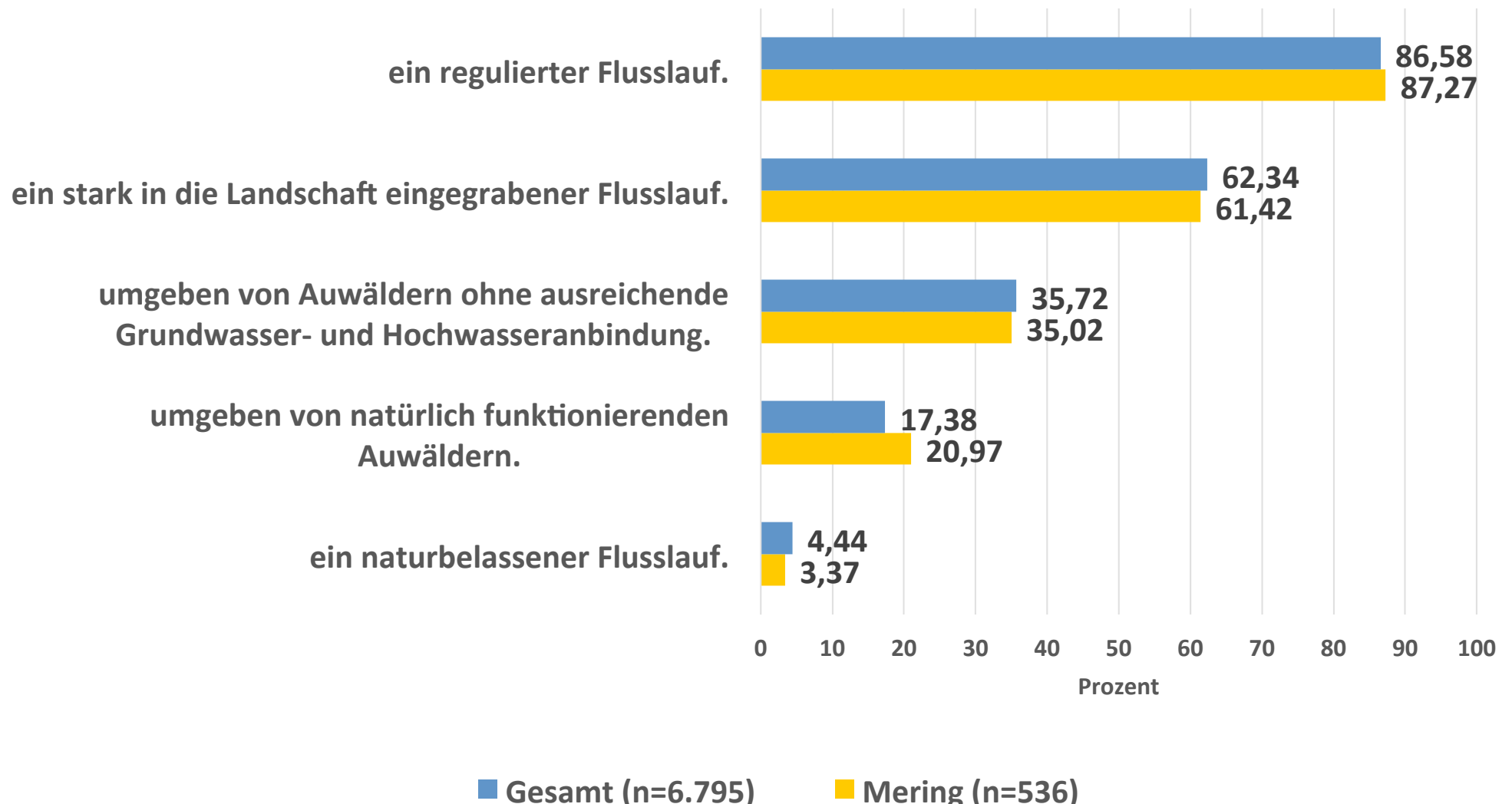
Mehrfachnennungen möglich

Derzeitiger Zustand des Lechs - Königsbrunn



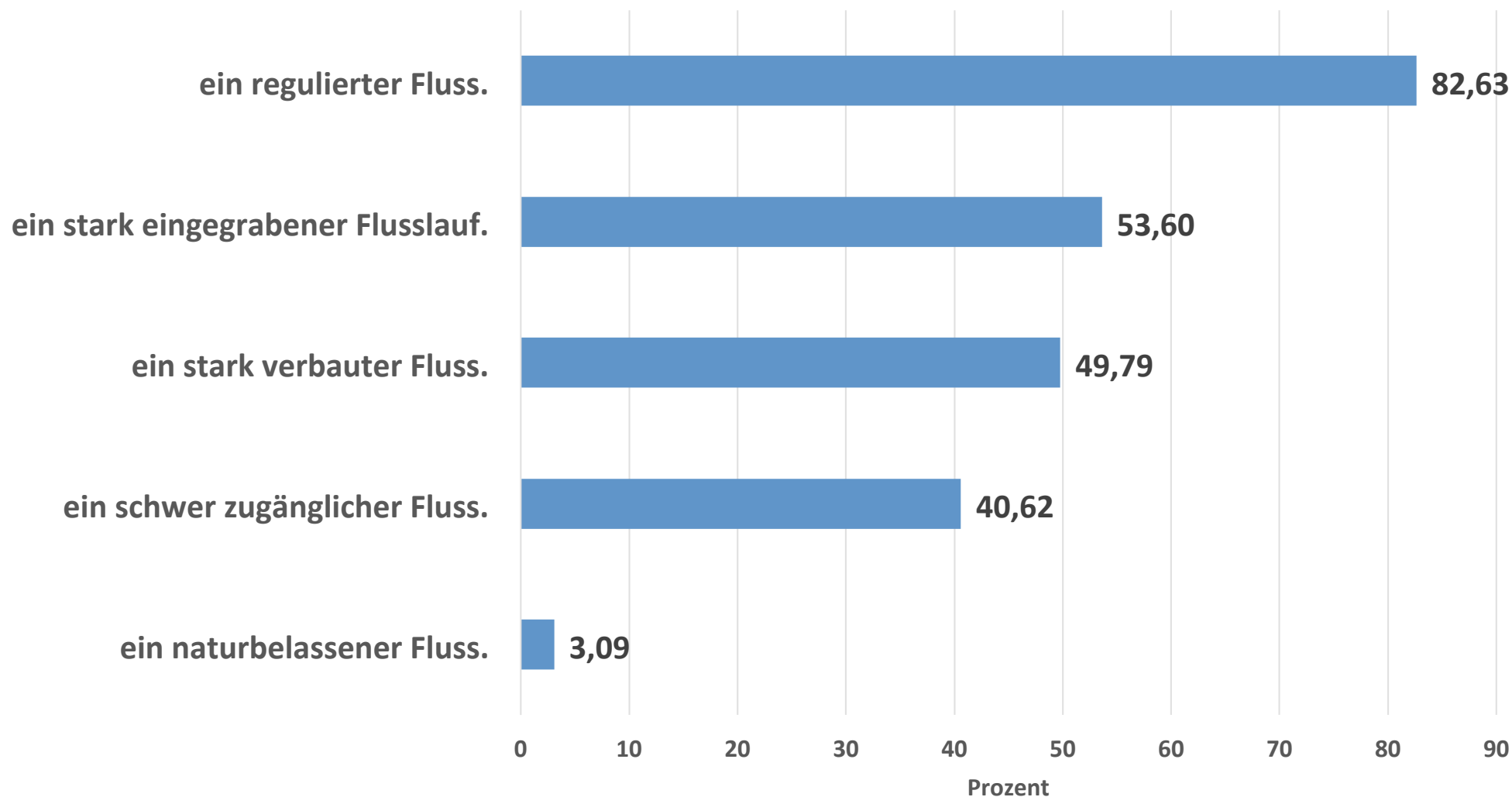
Mehrfachnennungen möglich

Derzeitiger Zustand der Lech - Mering



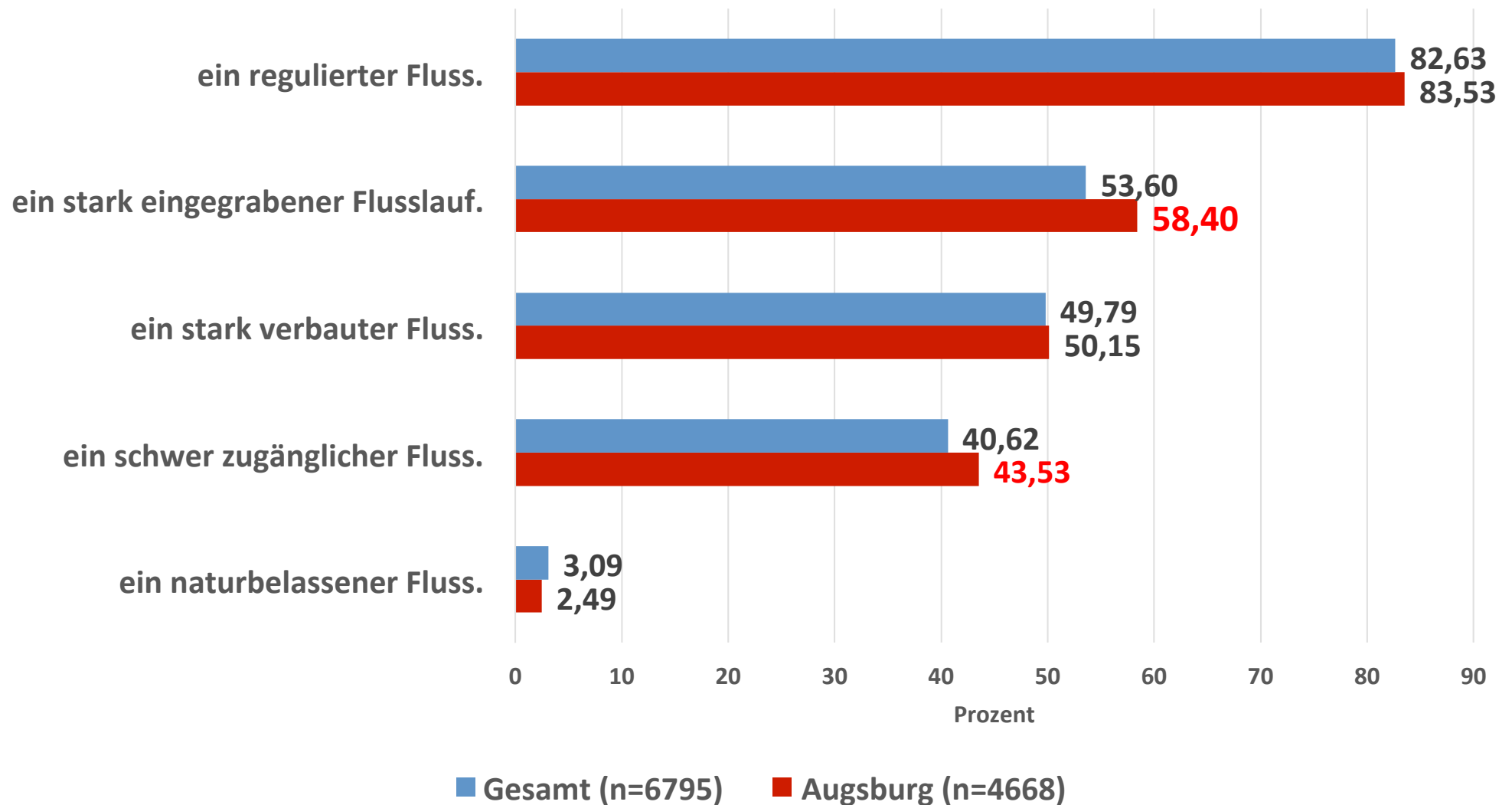
Mehrfachnennungen möglich

Einschätzung Lech im Stadtgebiet



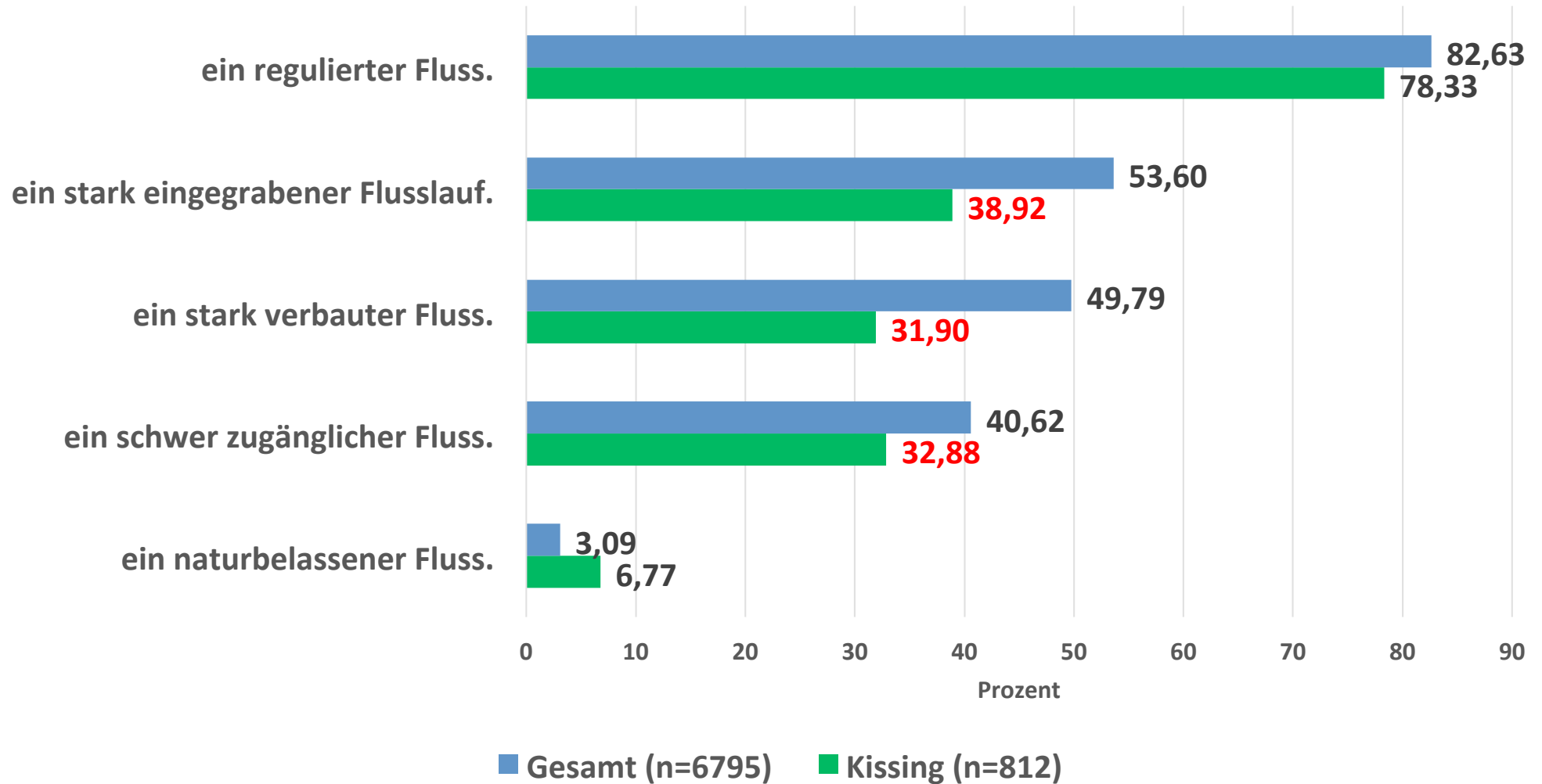
n=6.795, Mehrfachnennungen möglich

Einschätzung im Stadtgebiet - Augsburg



Mehrfachnennungen beliebig möglich

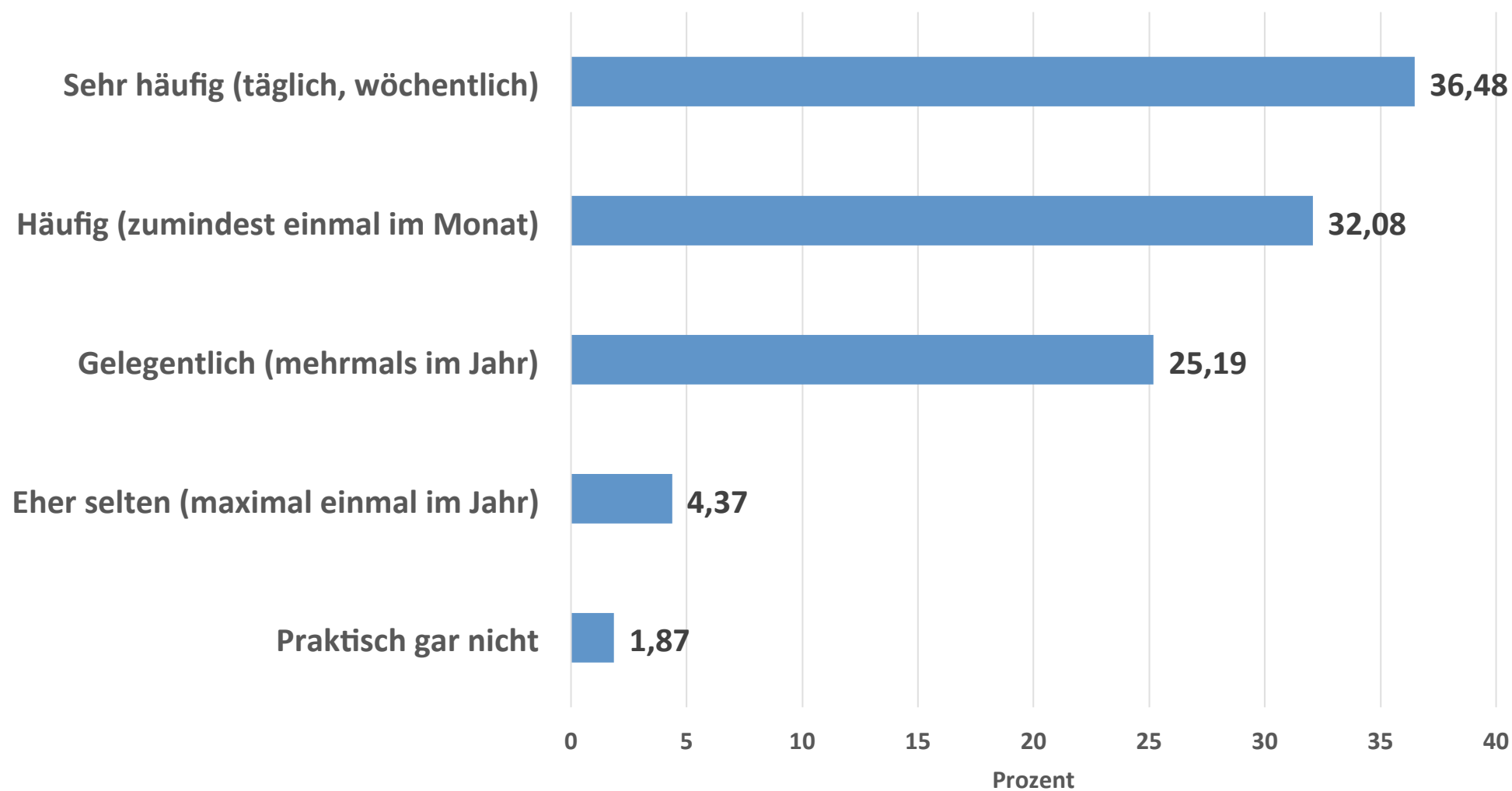
Einschätzung im Stadtgebiet - Kissing



Mehrfachnennungen beliebig möglich

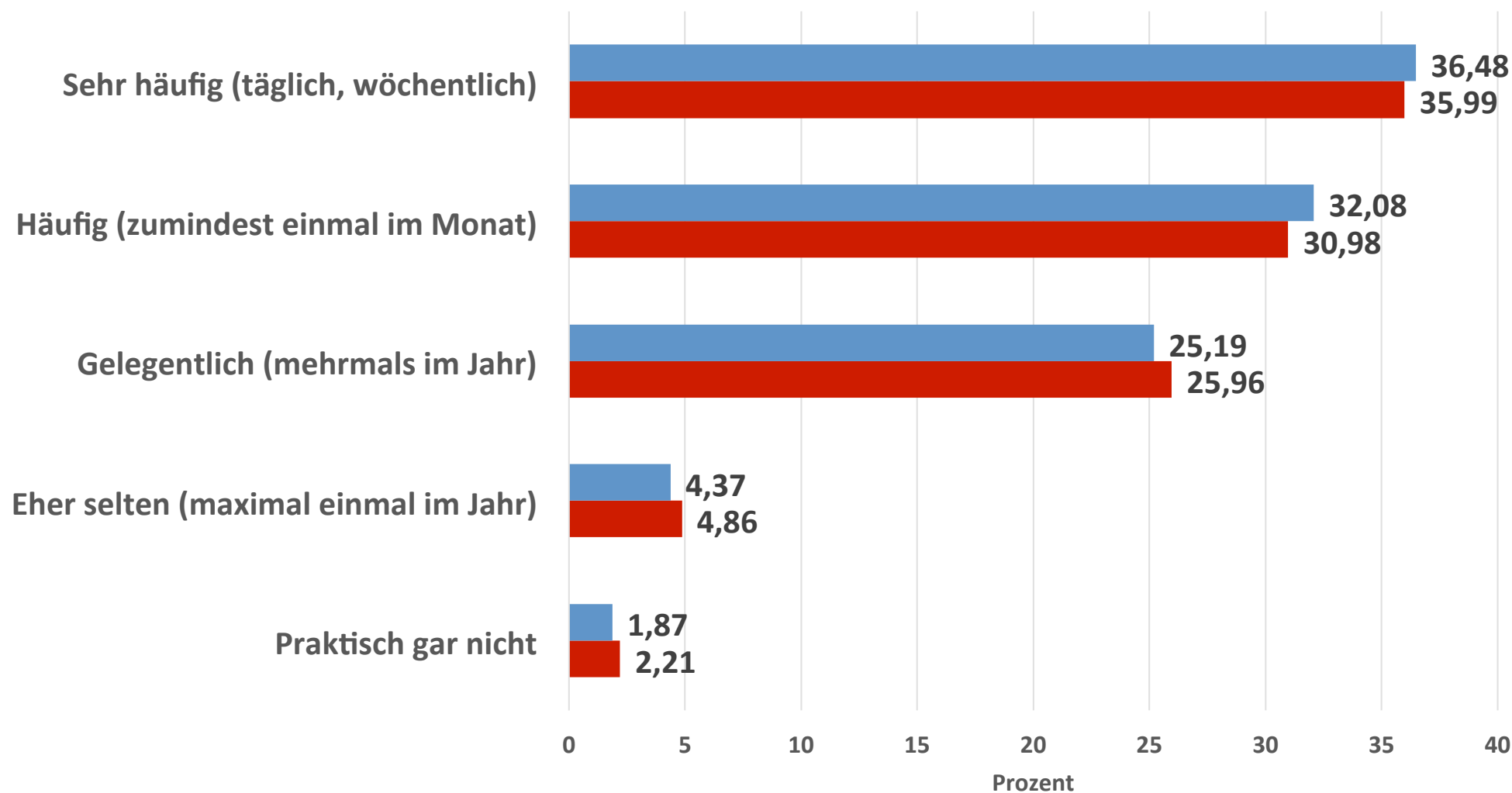
FREIZEITNUTZUNG AM LECH?

Freizeitnutzung am Lech



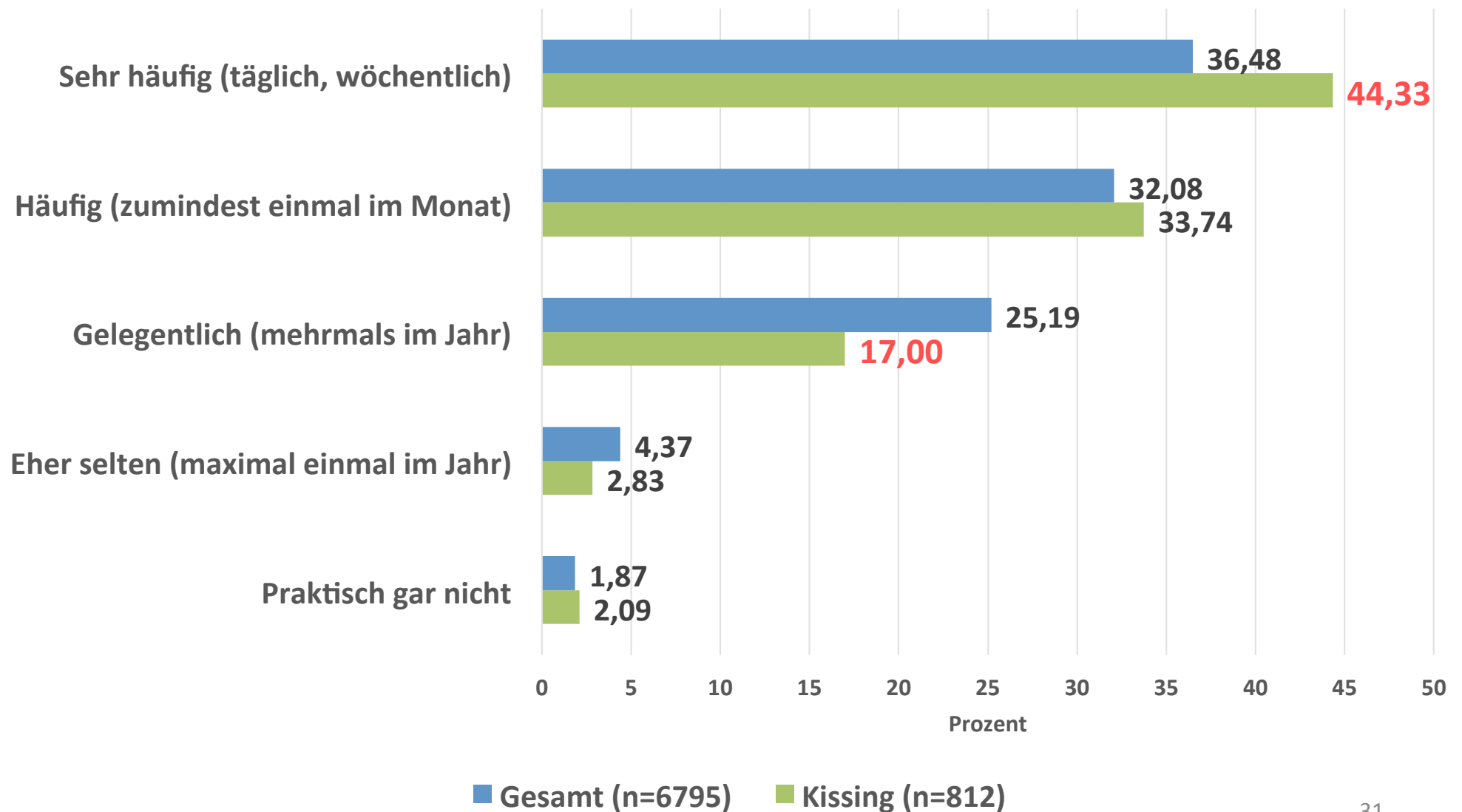
n=6795, Mehrfachnennungen beliebig möglich

Freizeitnutzung am Lech – Augsburg

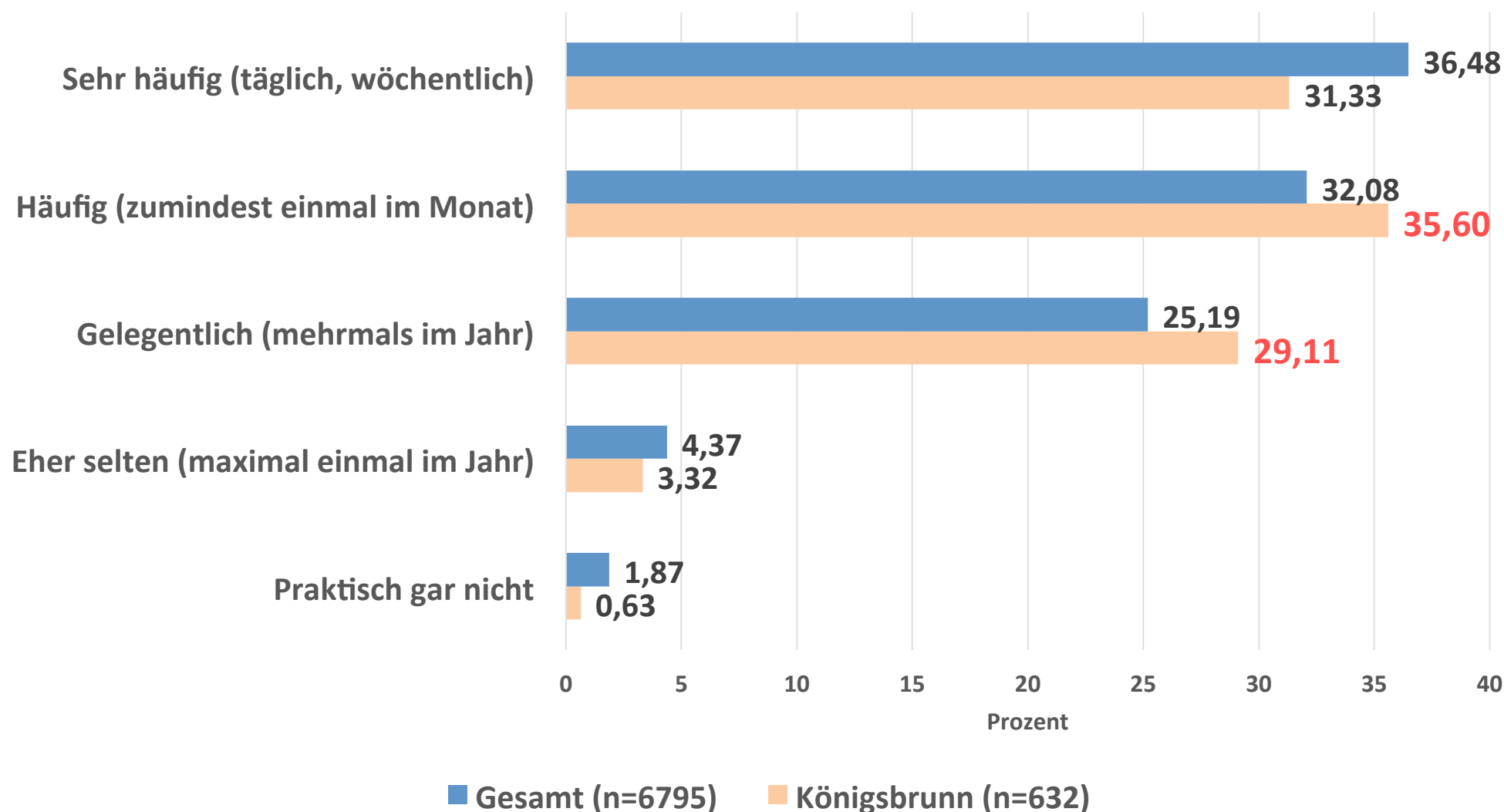


■ Gesamt (n=6795) ■ Augsburg (n=4668)

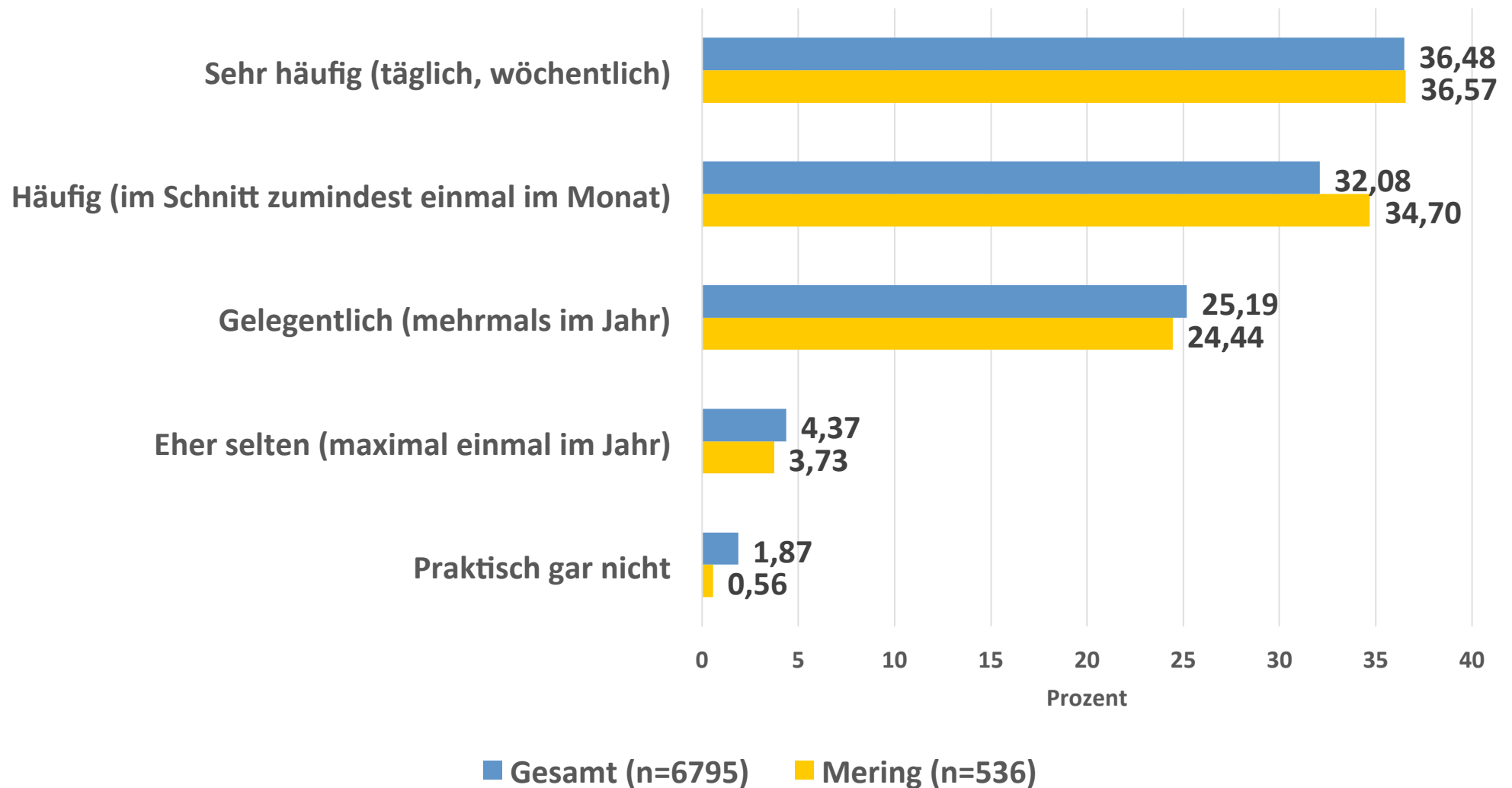
Freizeitnutzung am Lech – Kissing



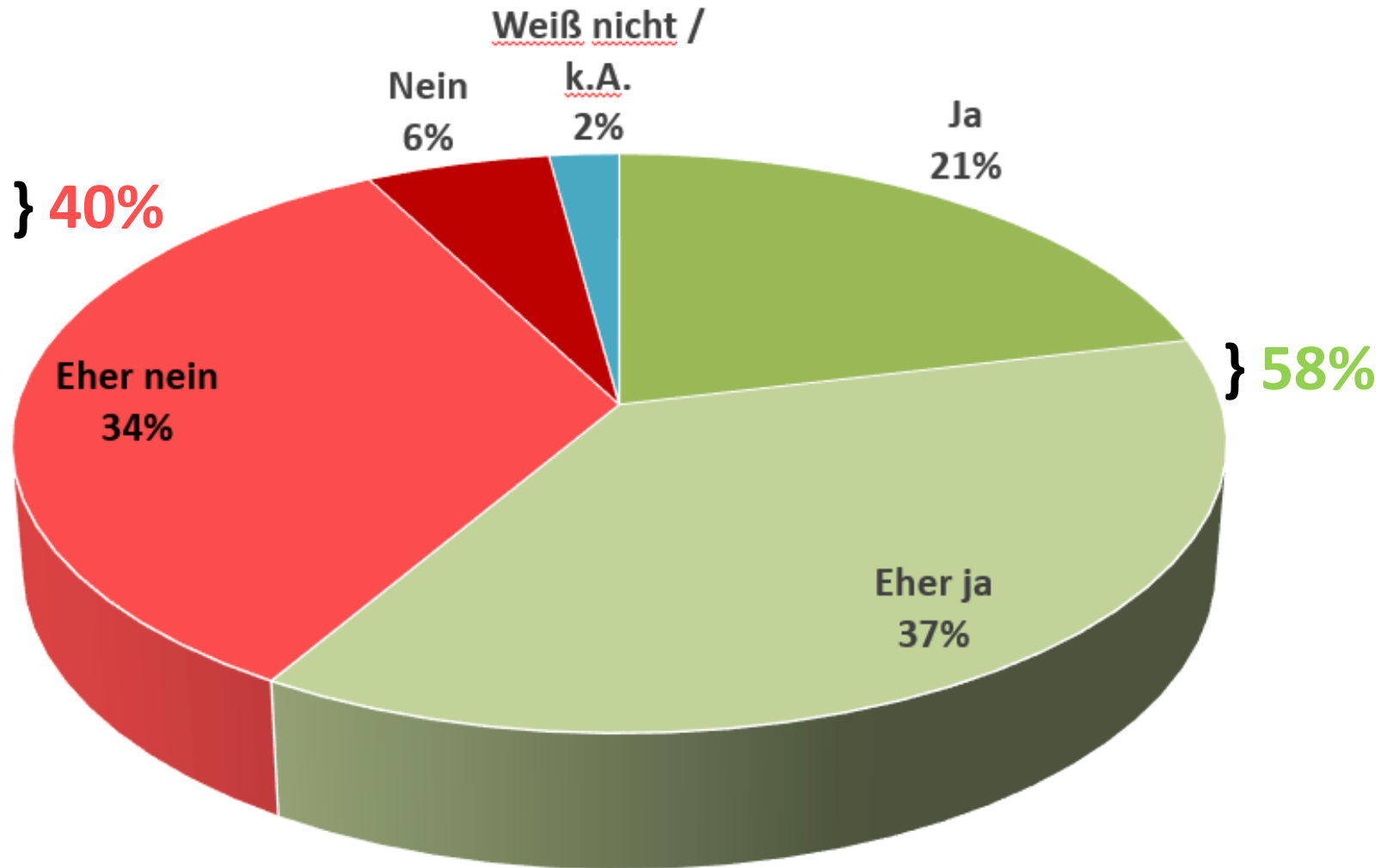
Freizeitnutzung am Lech – Königsbrunn



Freizeitnutzung am Lech – Mering

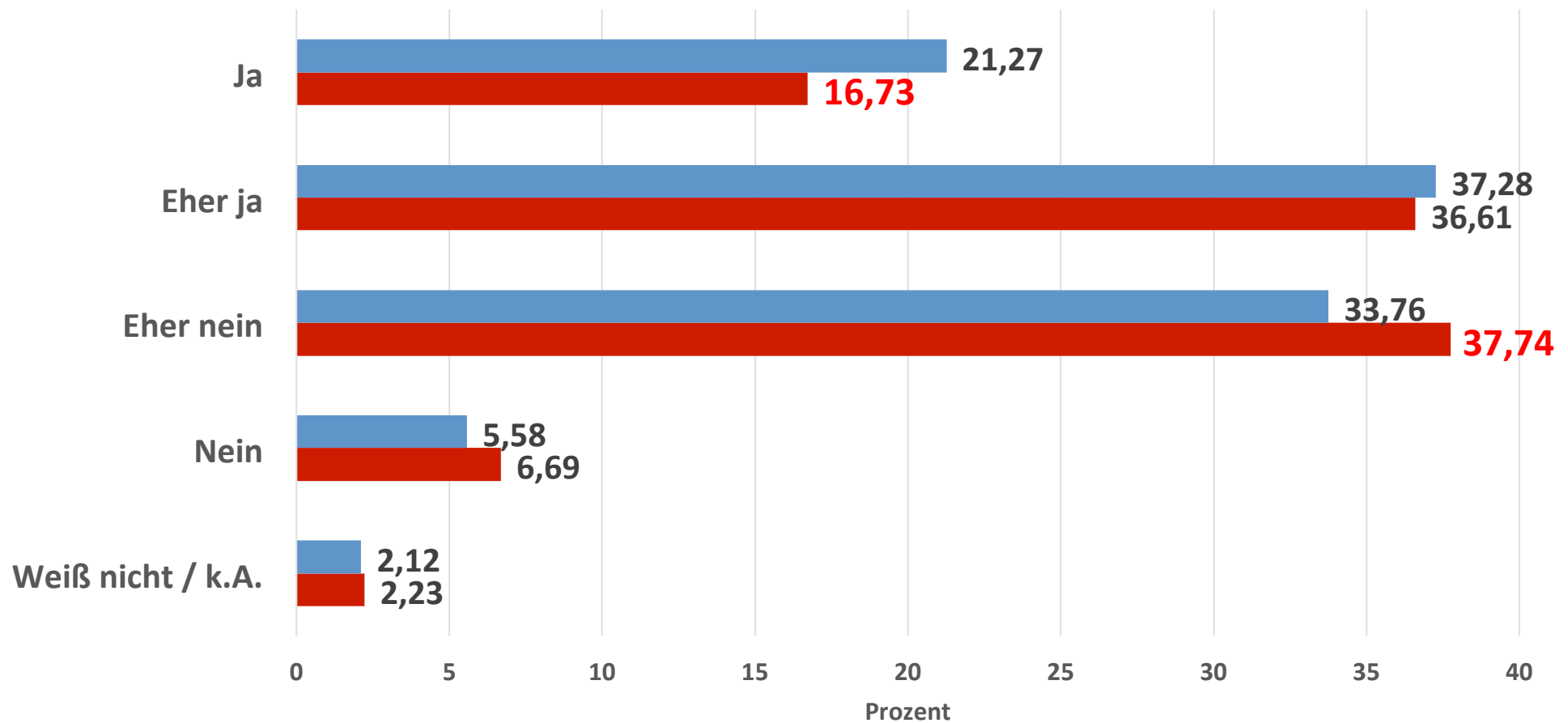


Attraktivität des Lechs



Attraktivität des Lechs für Augsburg

für Naherholung, Freizeit und Tourismus

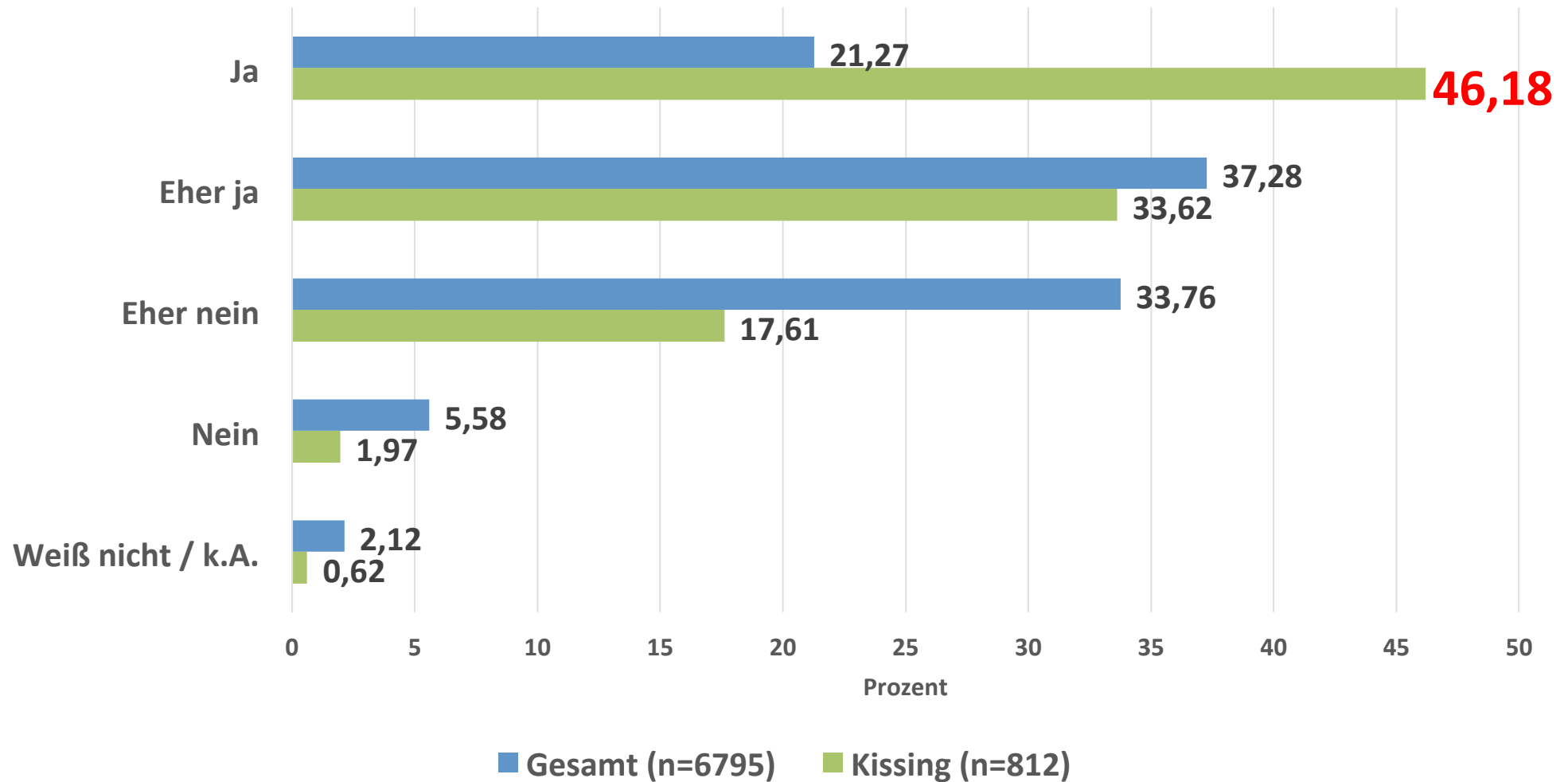


■ Gesamt (n=6795) ■ Augsburg (n=4668)

keine Mehrfachnennungen

Attraktivität des Lechs für Kissing

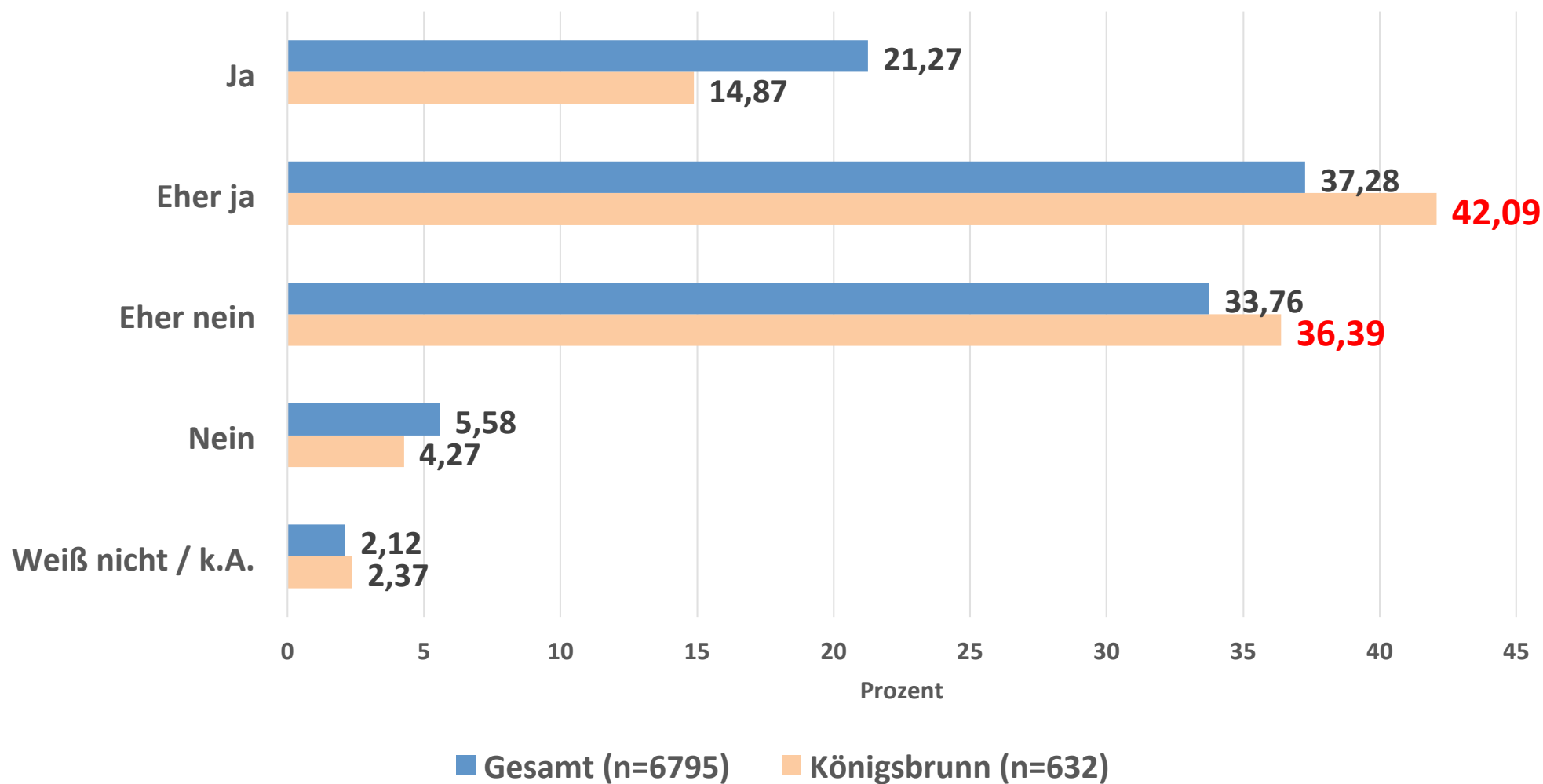
für Naherholung, Freizeit und Tourismus



keine Mehrfachnennungen

Attraktivität des Lechs für Königsbrunn

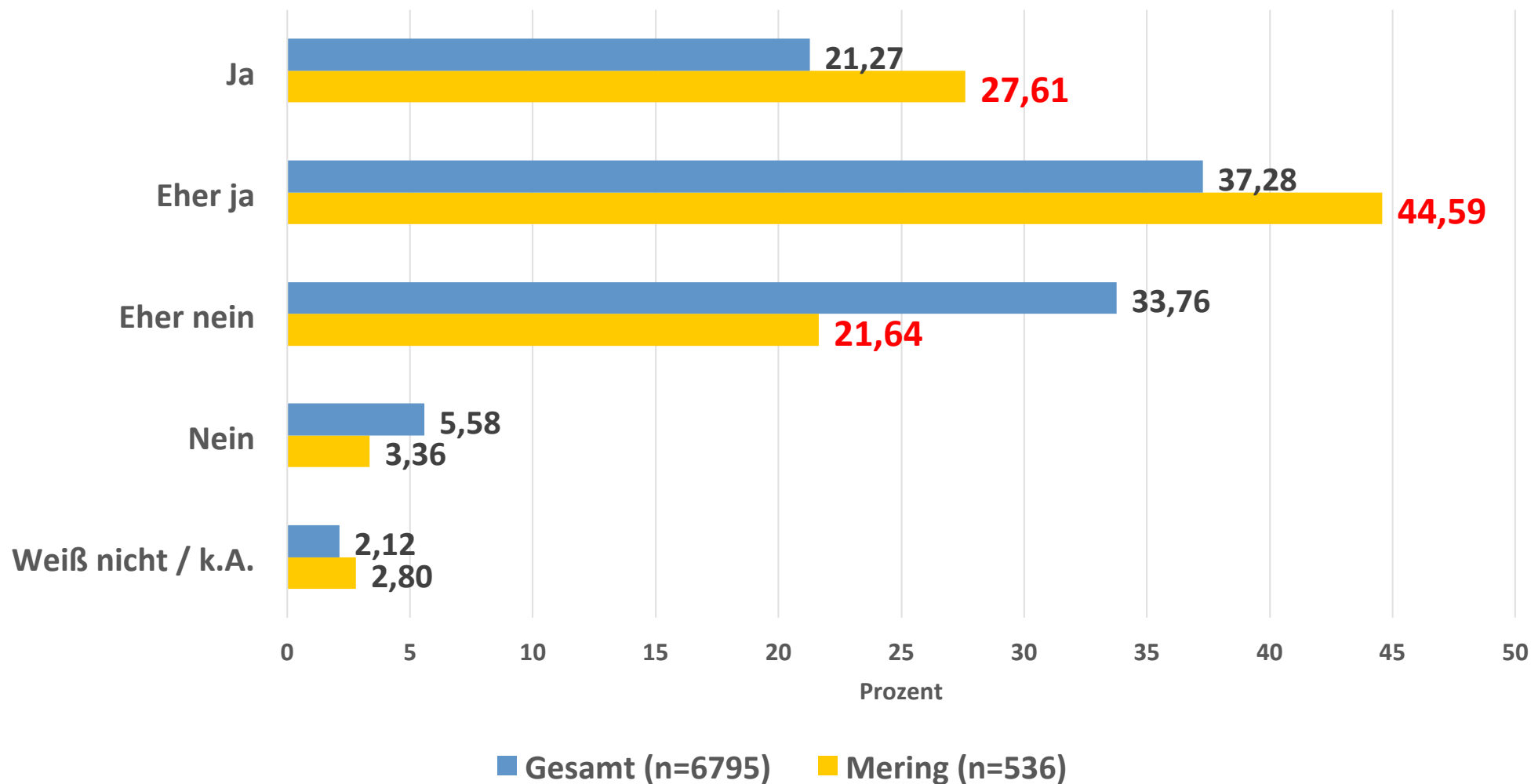
für Naherholung, Freizeit und Tourismus



keine Mehrfachnennungen

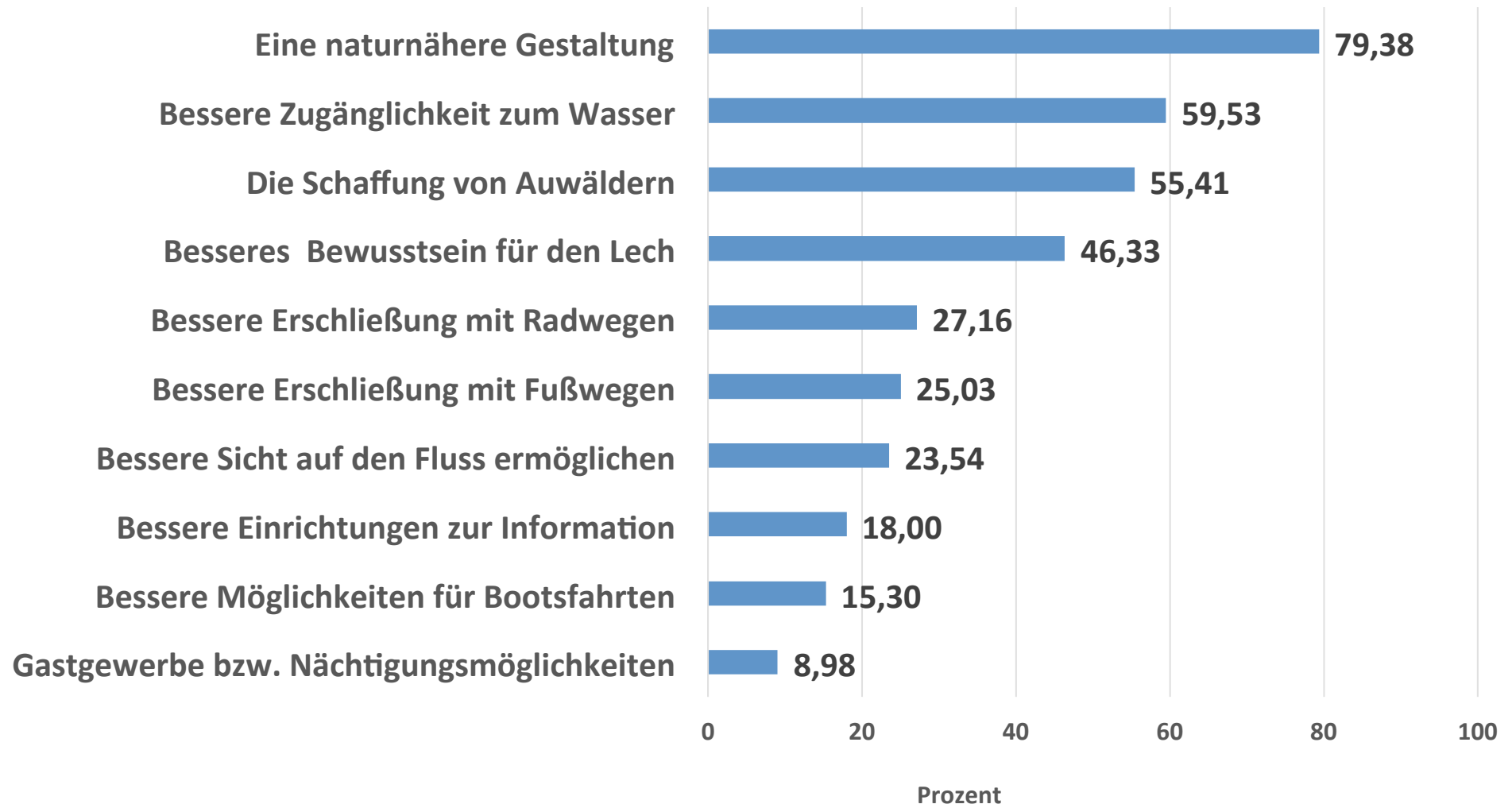
Attraktivität des Lechs für Mering

für Naherholung, Freizeit und Tourismus



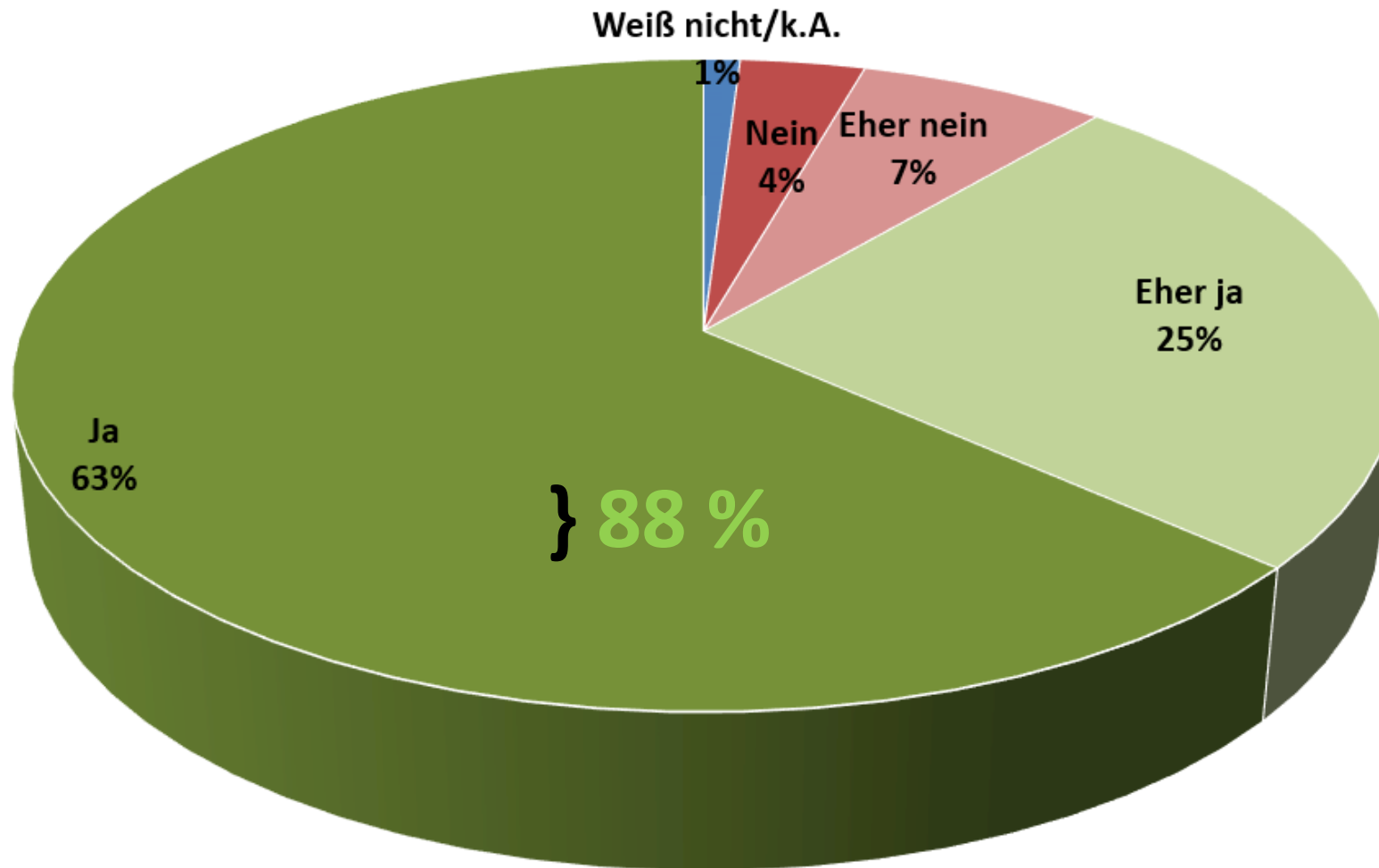
keine Mehrfachnennungen

Veränderungsbedarf für Naherholung, Freizeit und Tourismus



n=6795, Mehrfachnennungen möglich

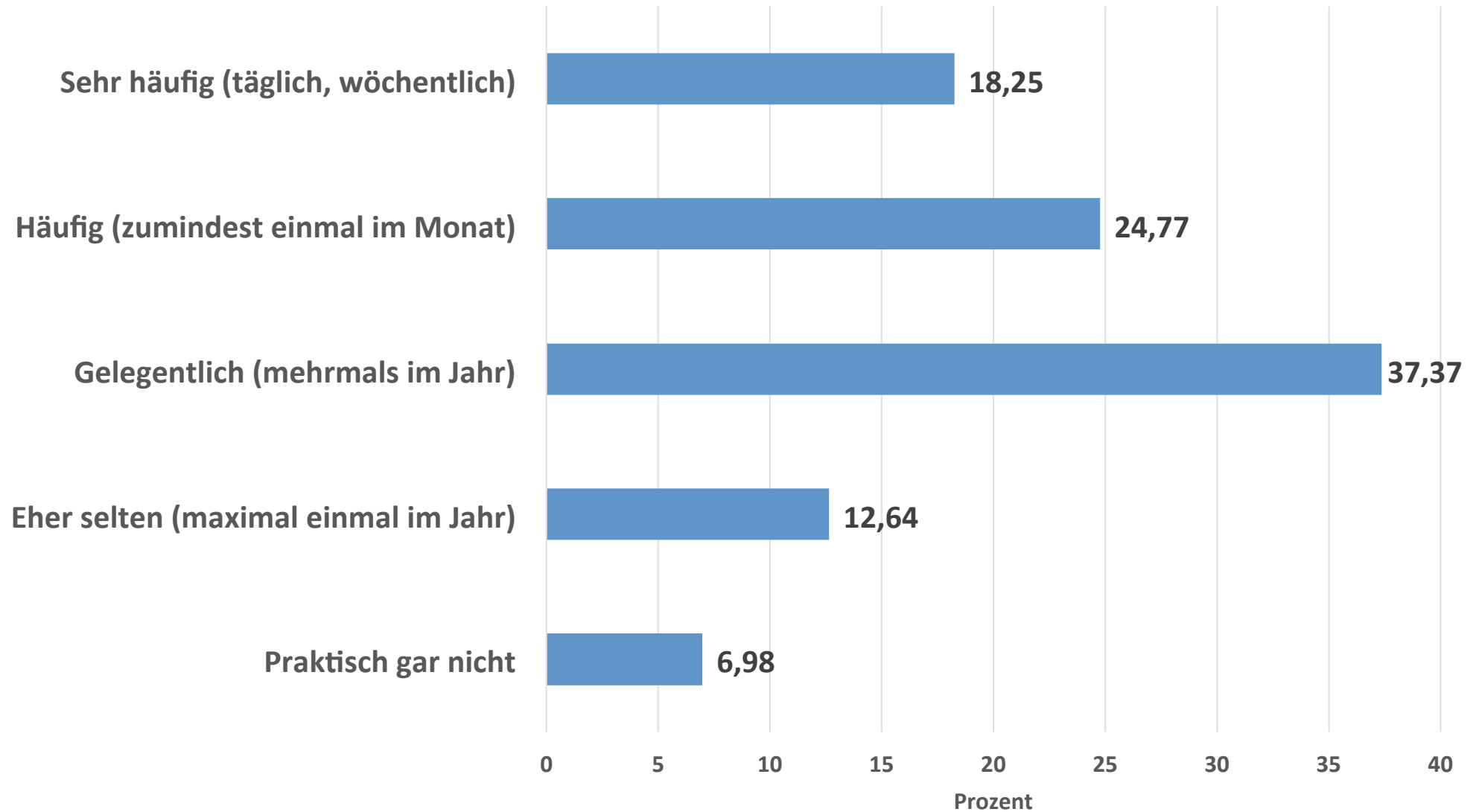
Zonierungskonzept



n=6795, keine Mehrfachnennungen möglich

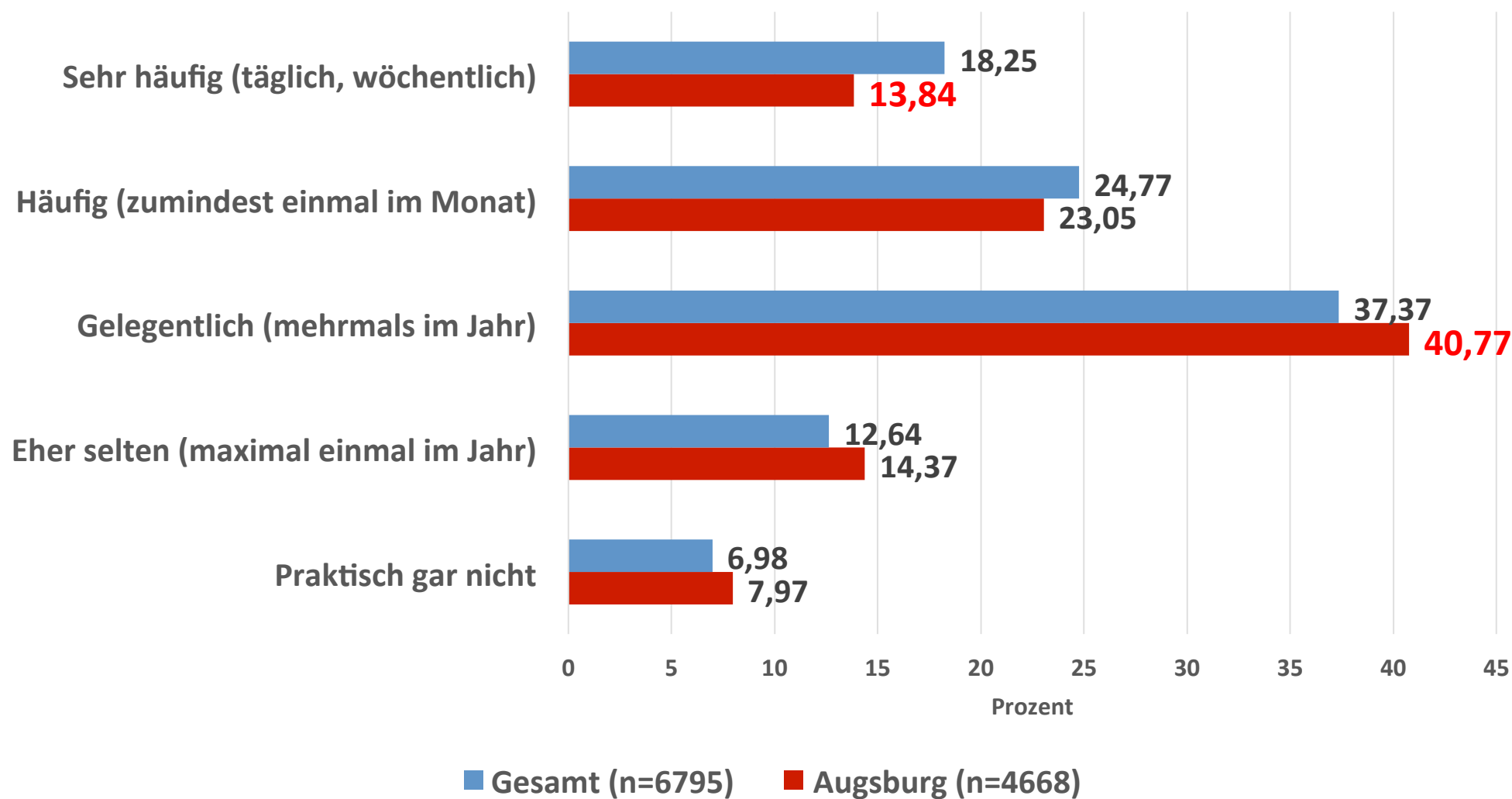
SEEN NUTZUNG UND EINBINDUNG IN DEN LECH?

Nutzung der Seen



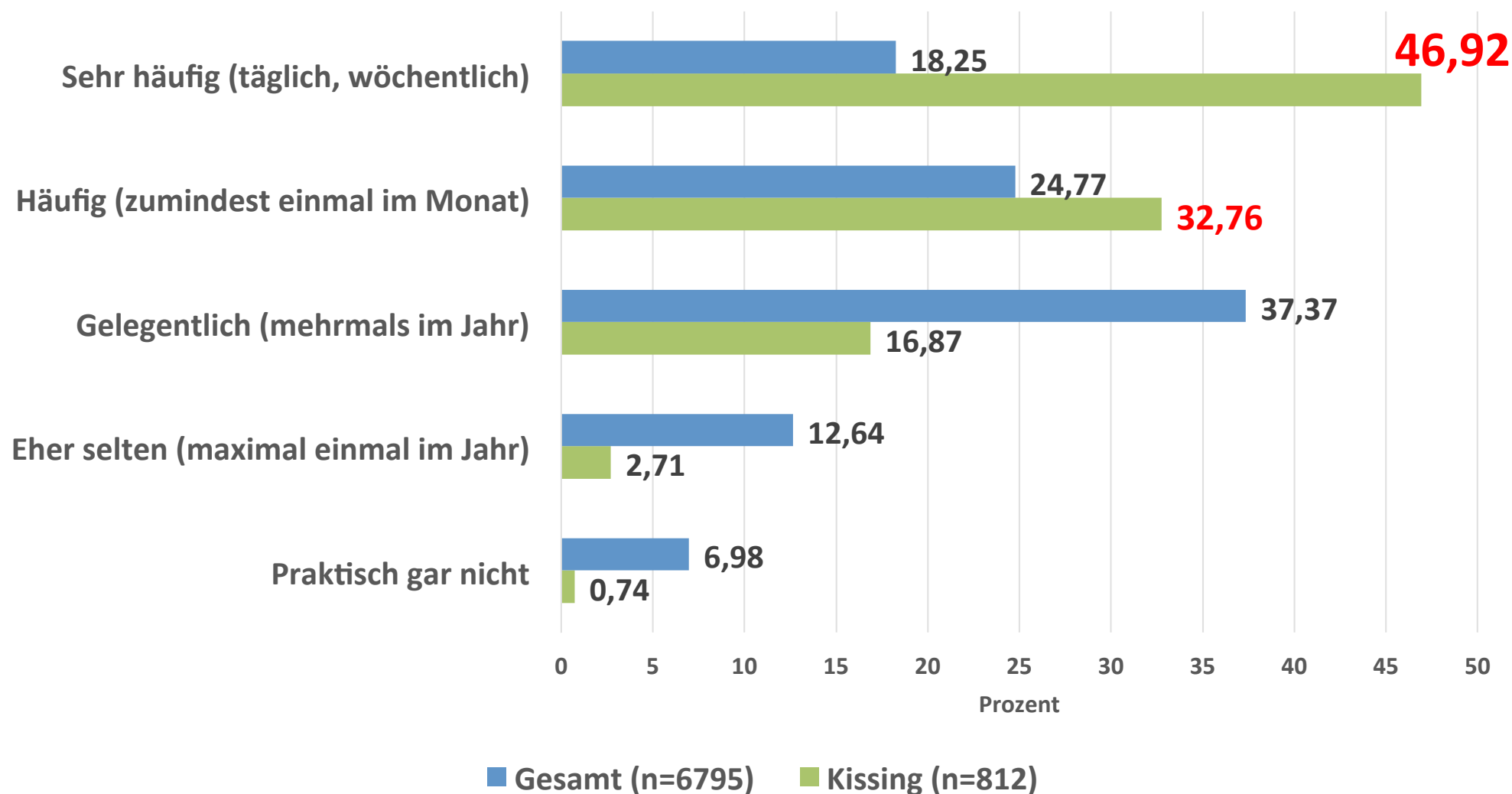
n=6795, keine Mehrfachnennungen

Nutzung der Seen - Augsburg



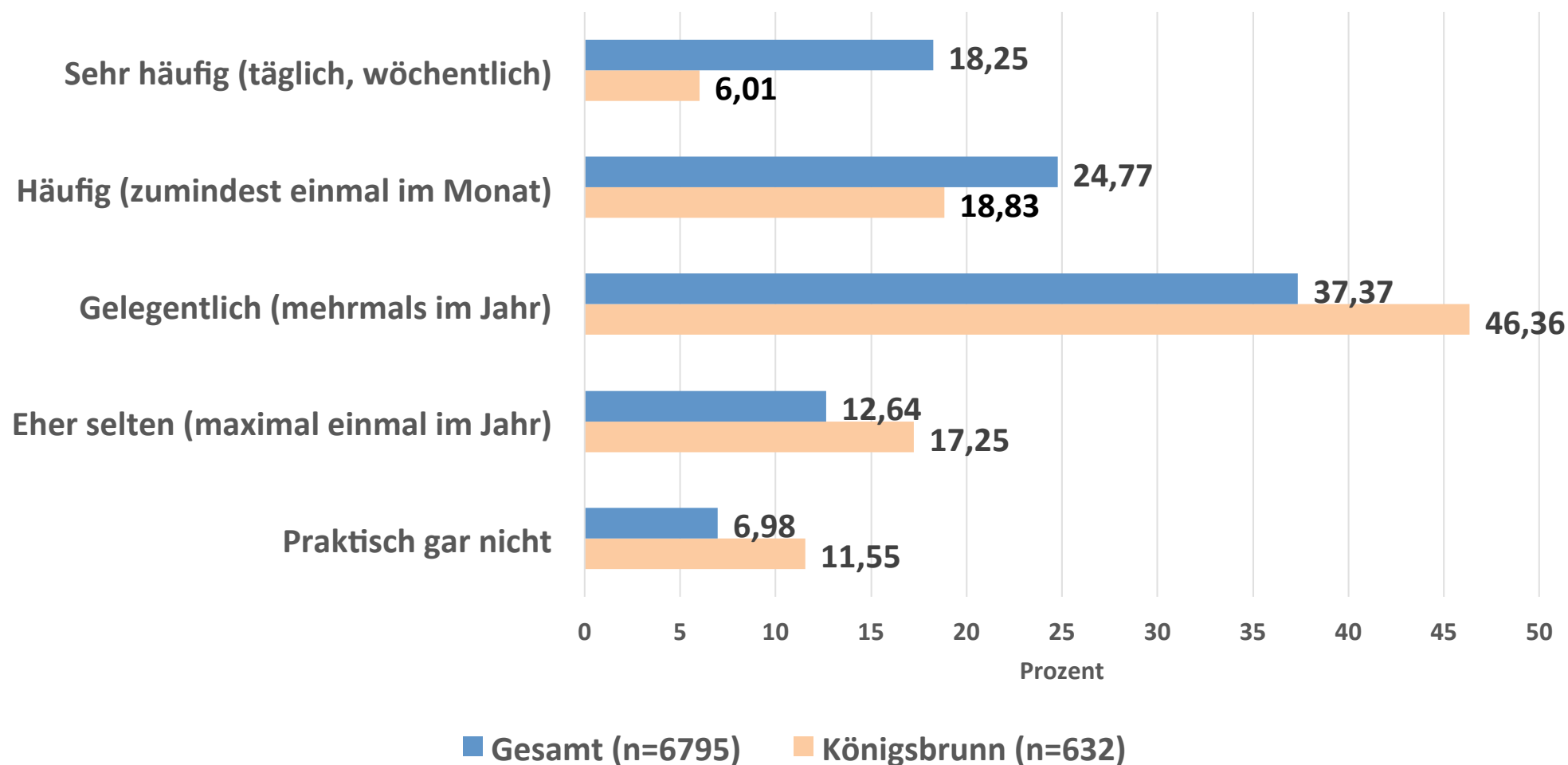
keine Mehrfachnennungen

Nutzung der Seen - Kissing



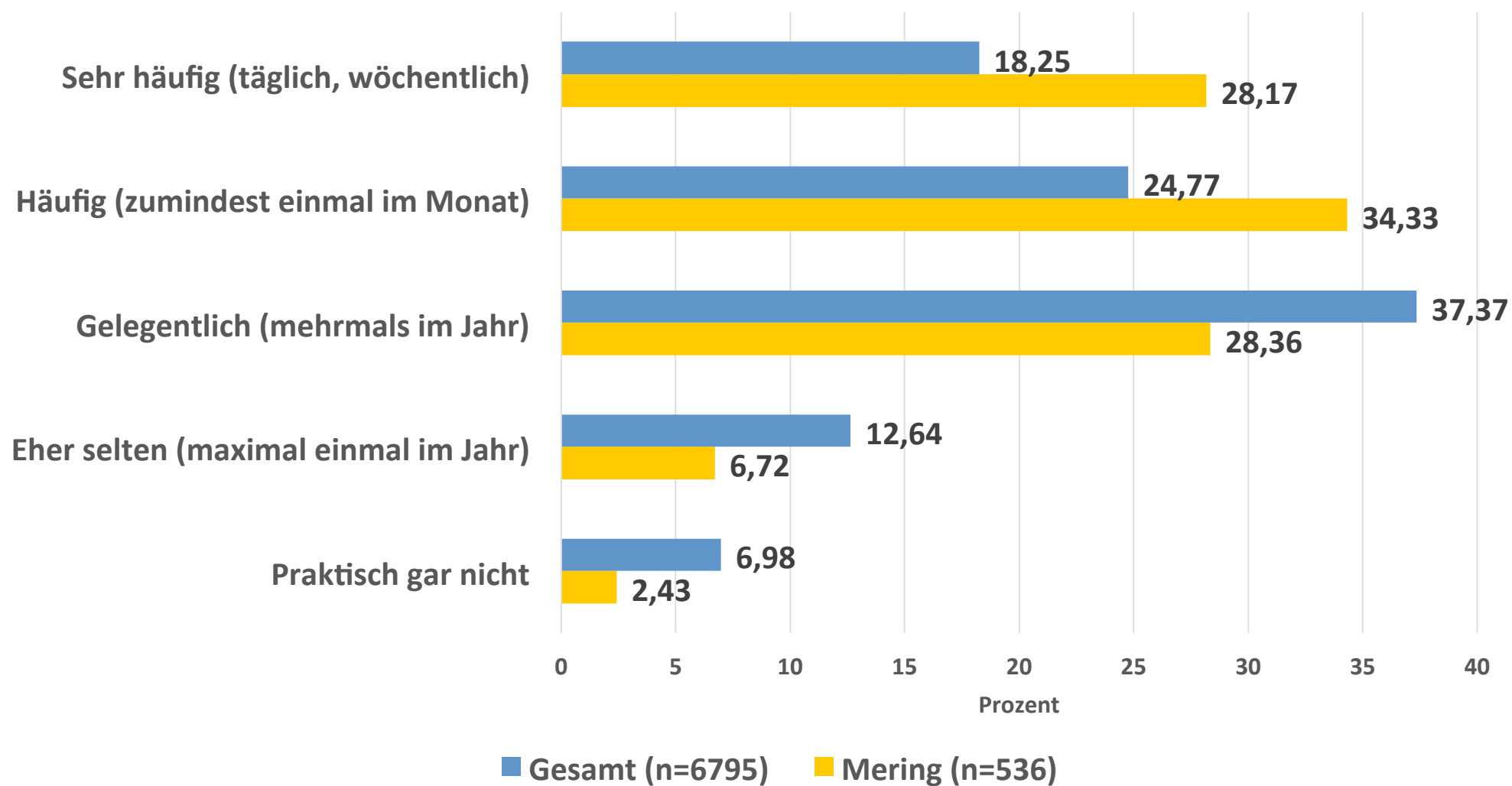
keine Mehrfachnennungen

Nutzung der Seen – Königsbrunn



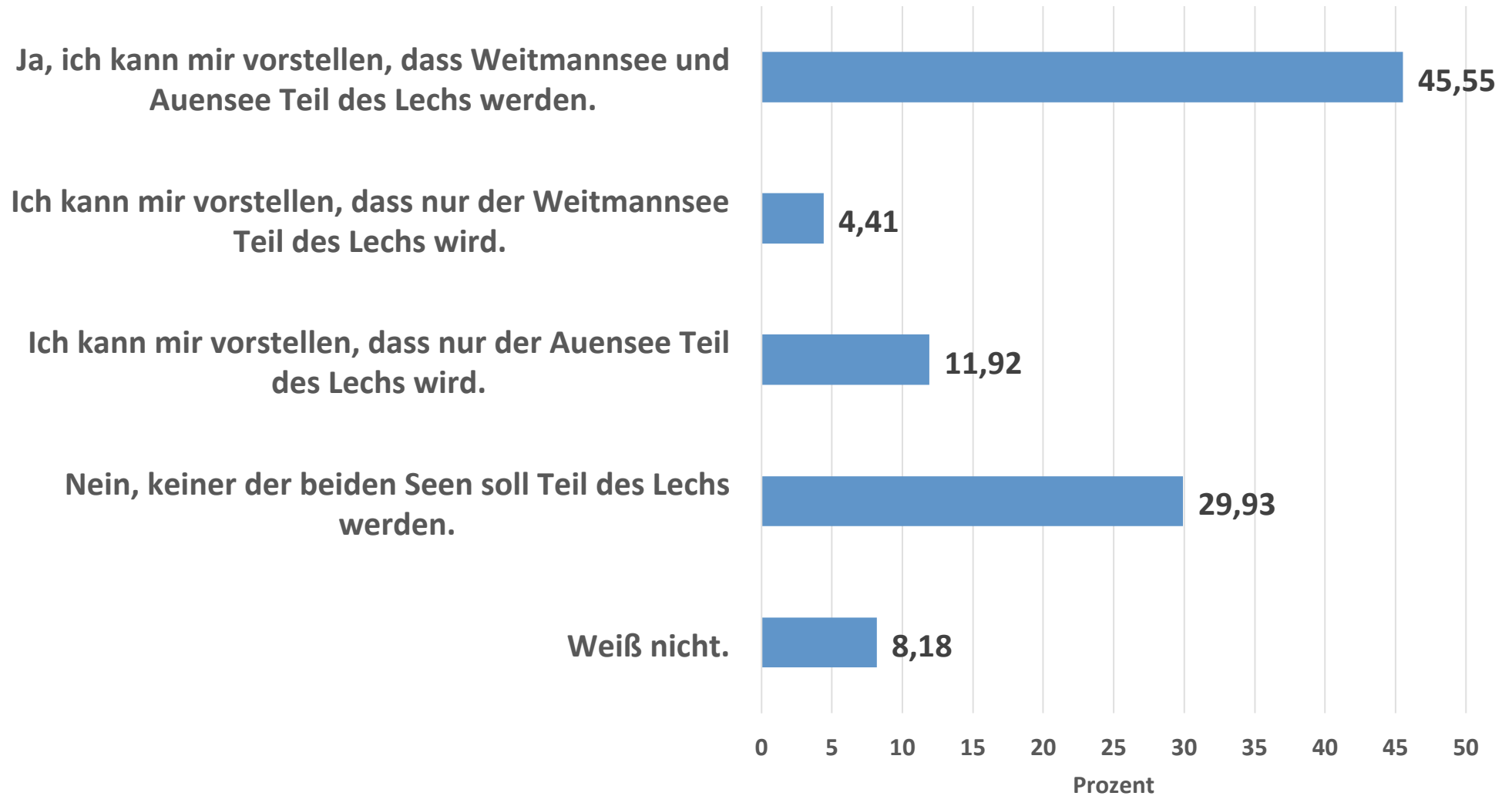
keine Mehrfachnennungen

Nutzung der Seen – Mering



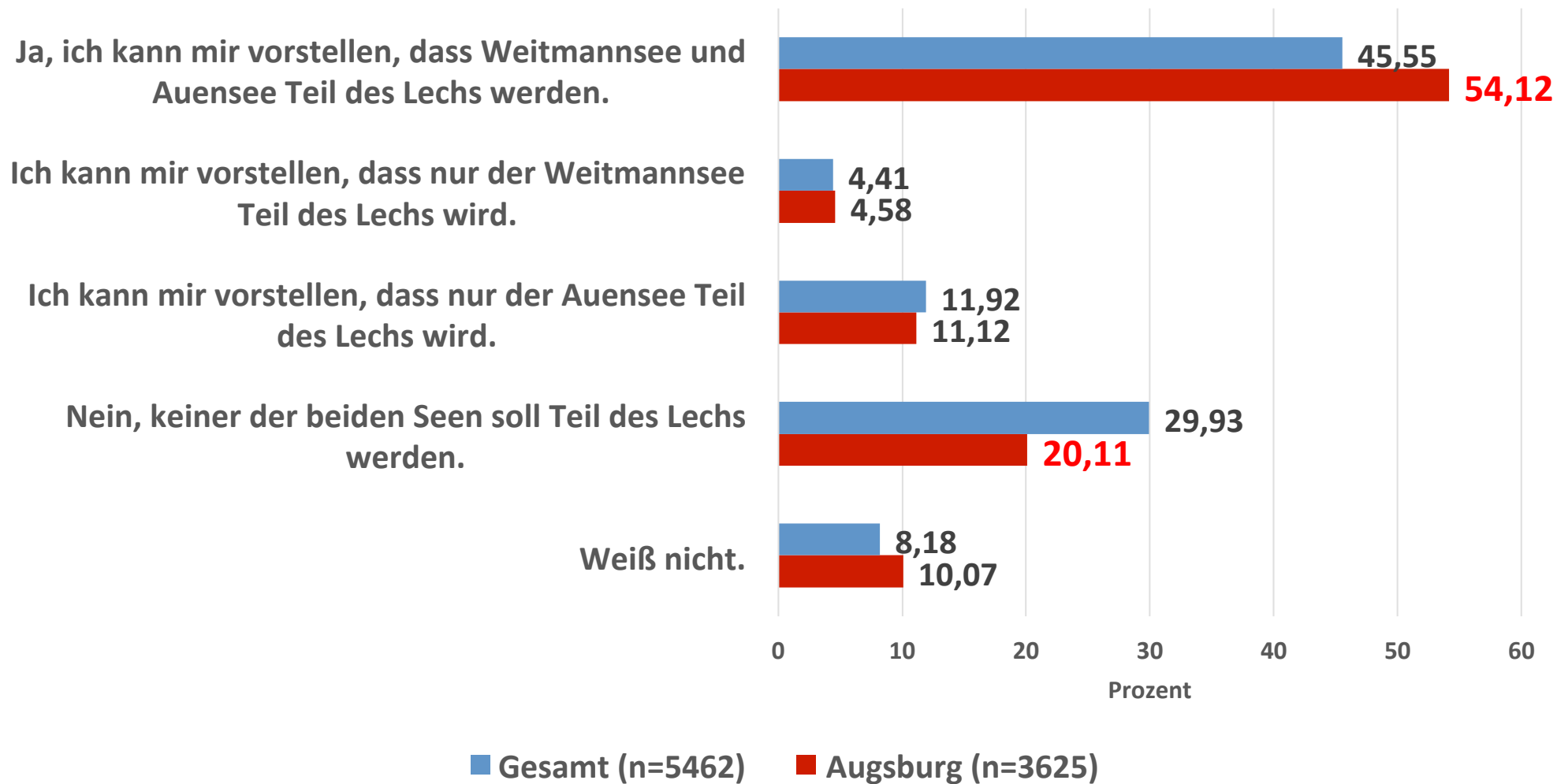
keine Mehrfachnennungen

Zukunft der Seen



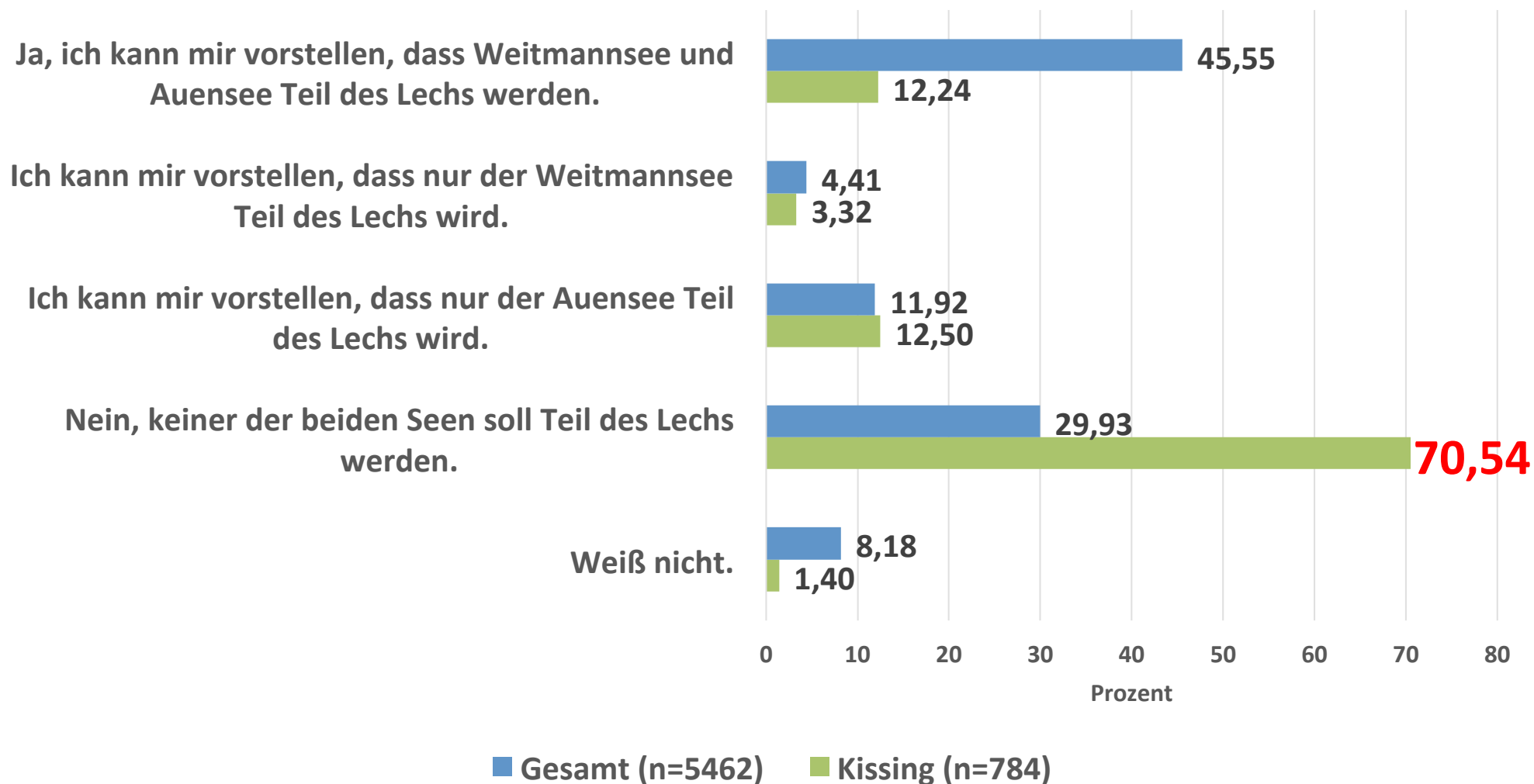
n=5462, keine Mehrfachnennungen

Zukunft der Seen - Augsburg



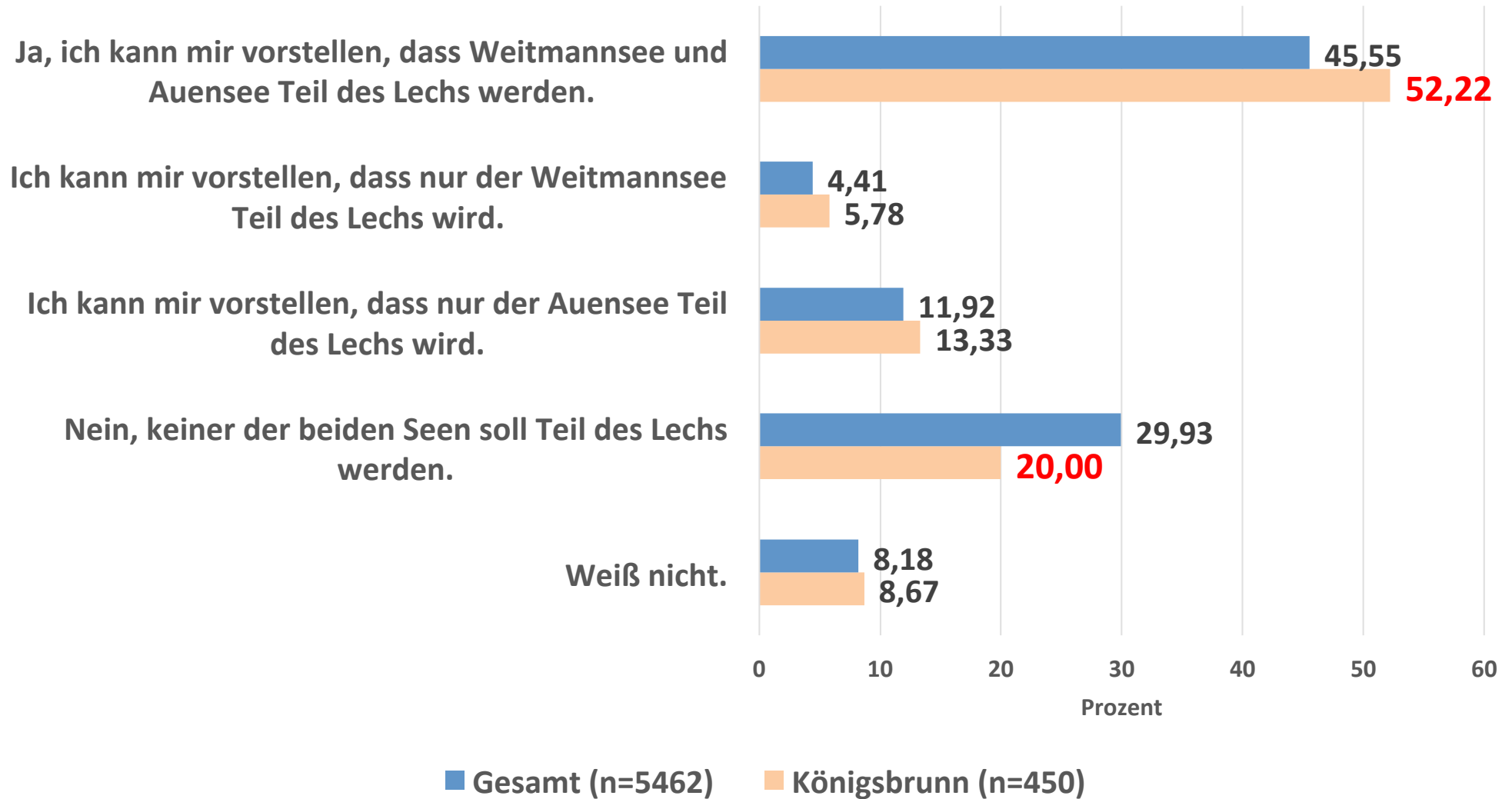
Keine Mehrfachnennungen

Zukunft der Seen - Kissing



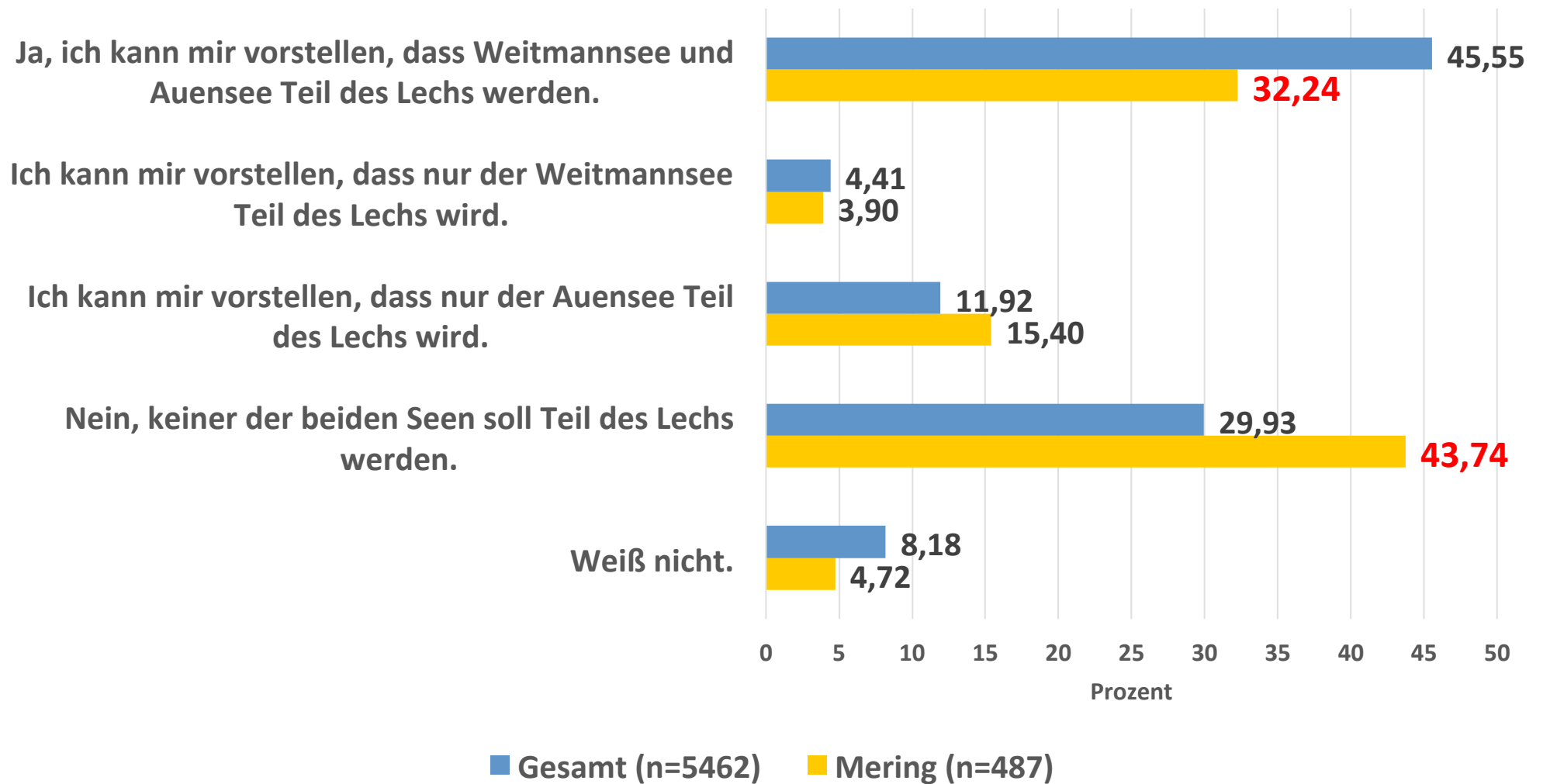
Keine Mehrfachnennungen

Zukunft der Seen - Königsbrunn



Keine Mehrfachnennungen

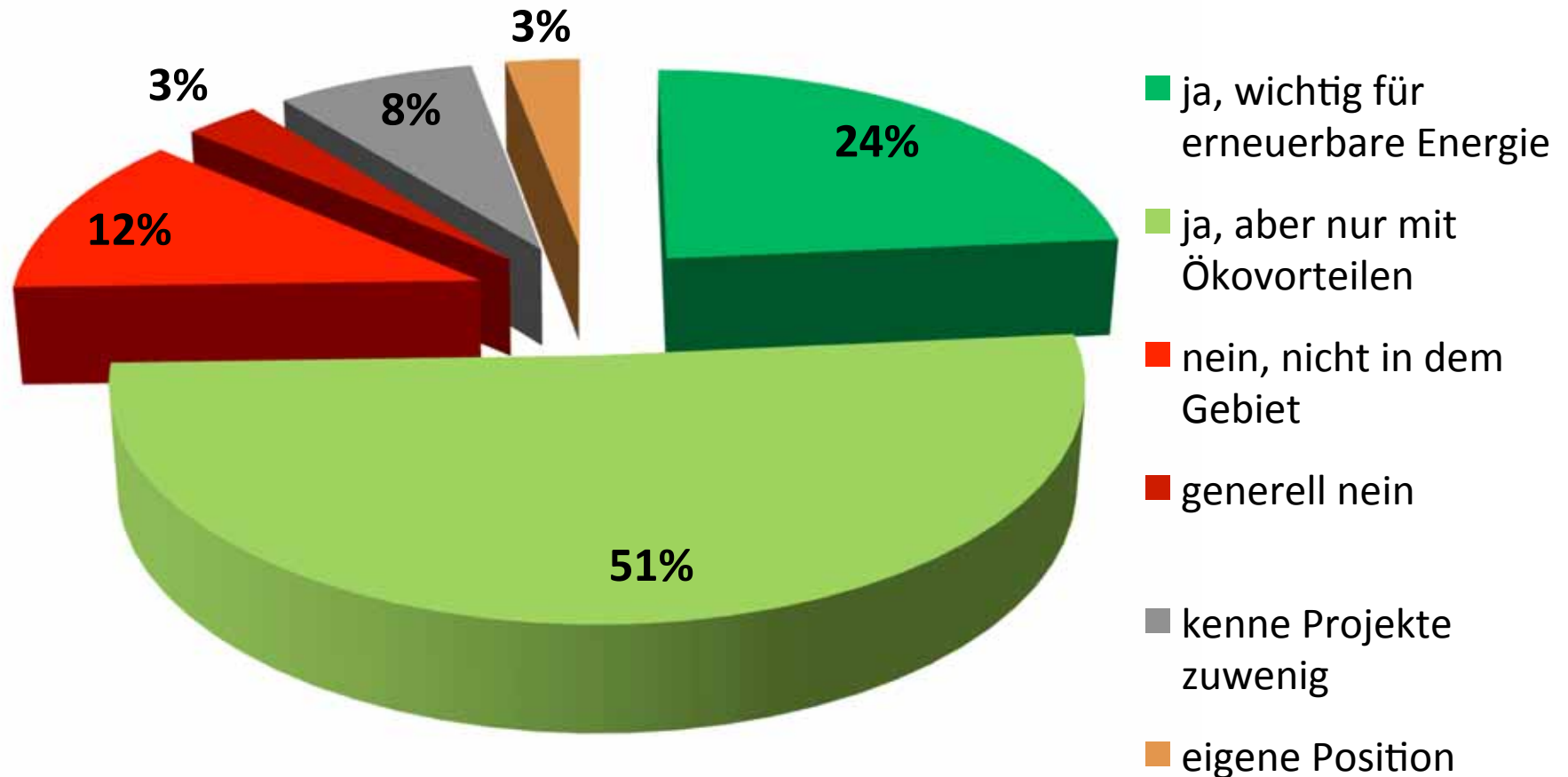
Zukunft der Seen - Mering



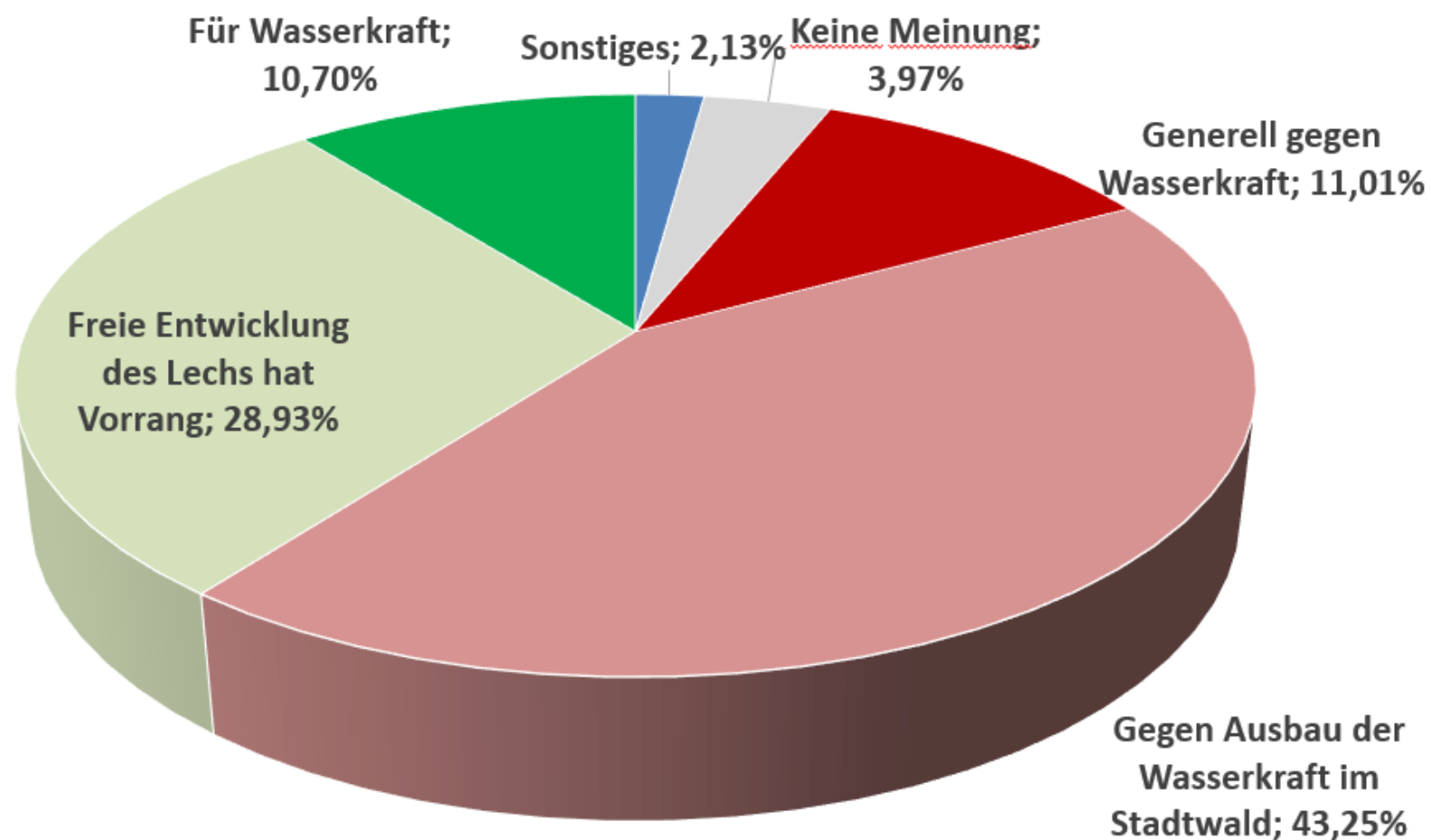
Keine Mehrfachnennungen

WASSERKRAFT?

Wasserkraftnutzung Vergleich Ergebnis Salzach Freilassingener Becken

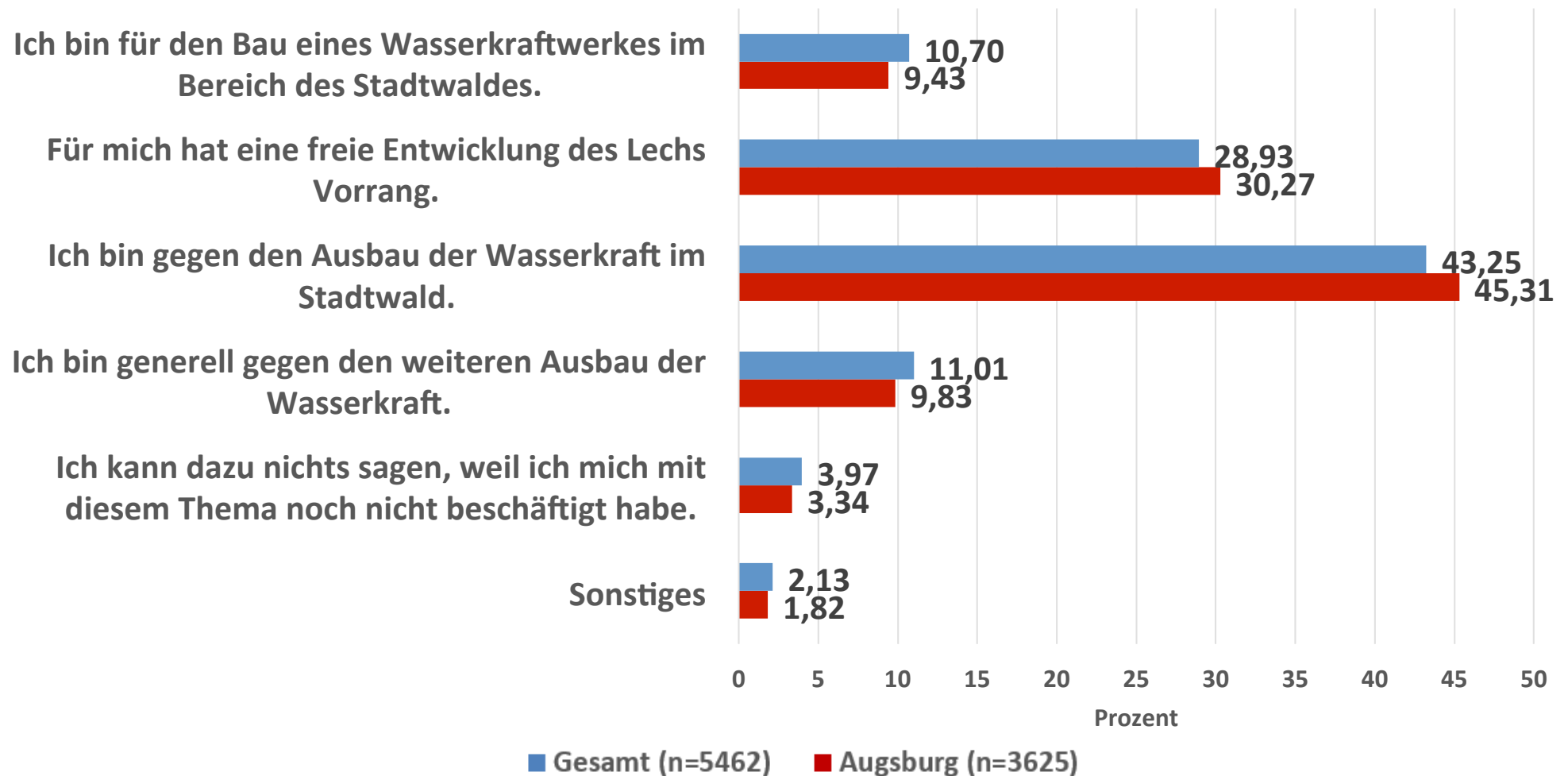


Wasserkraftneubau Lech/Stadtwald



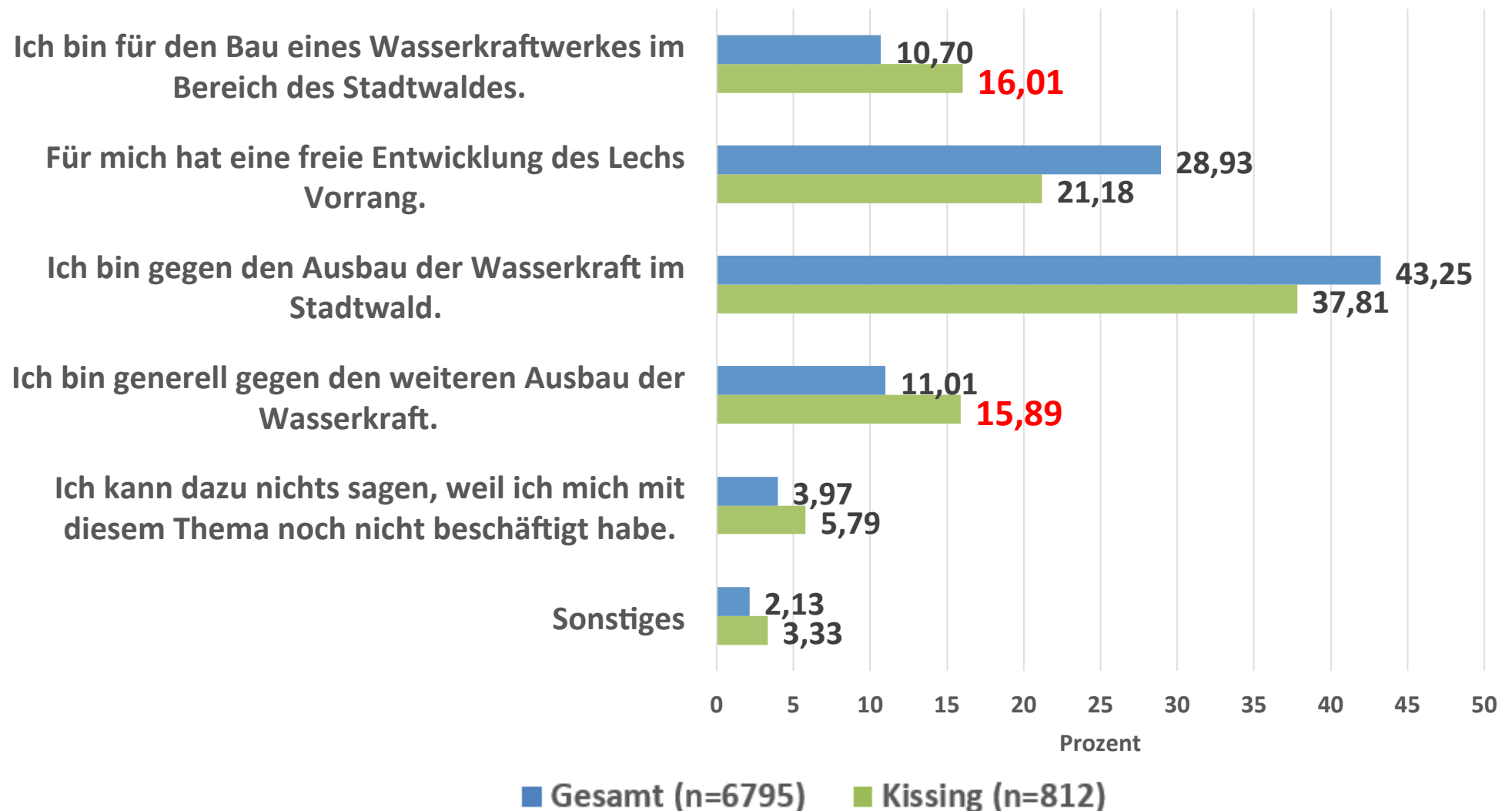
n=6795; Keine Mehrfachnennungen

Wasserkraftnutzung - Augsburg



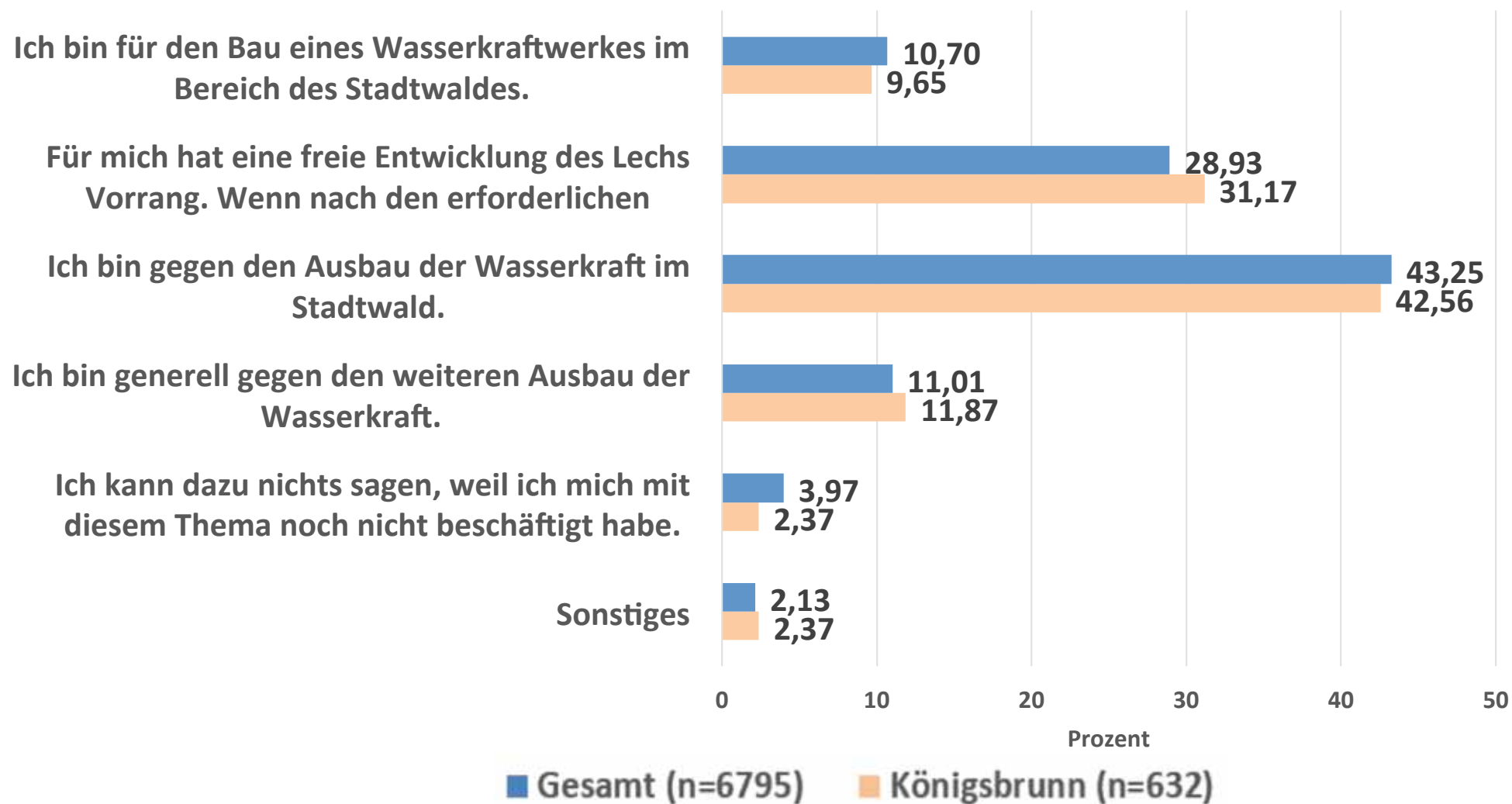
Keine Mehrfachnennungen

Wasserkraftnutzung - Kissing

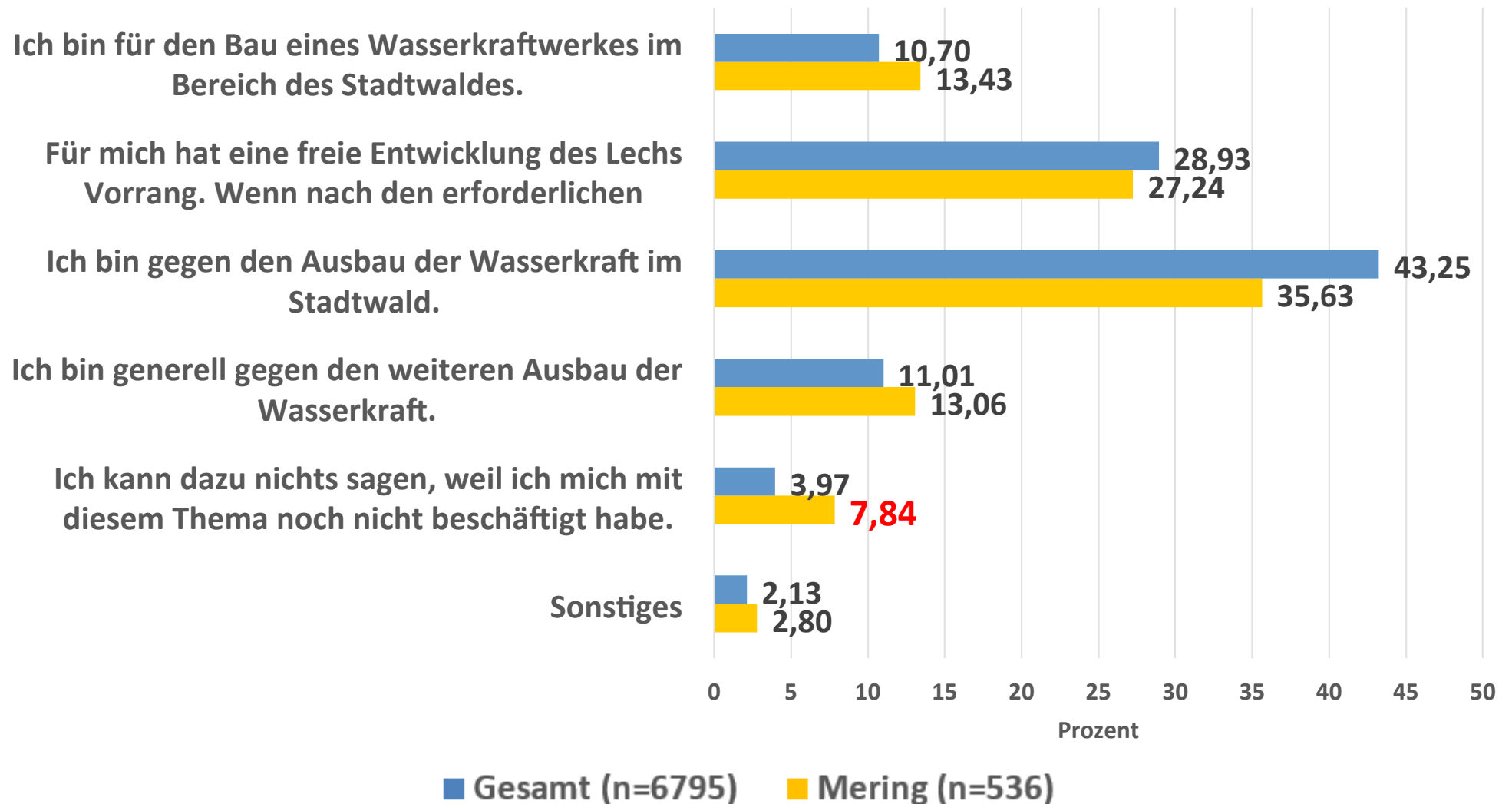


Keine Mehrfachnennungen

Wasserkraftnutzung - Königsbrunn



Wasserkraftnutzung - Mering



Keine Mehrfachnennungen

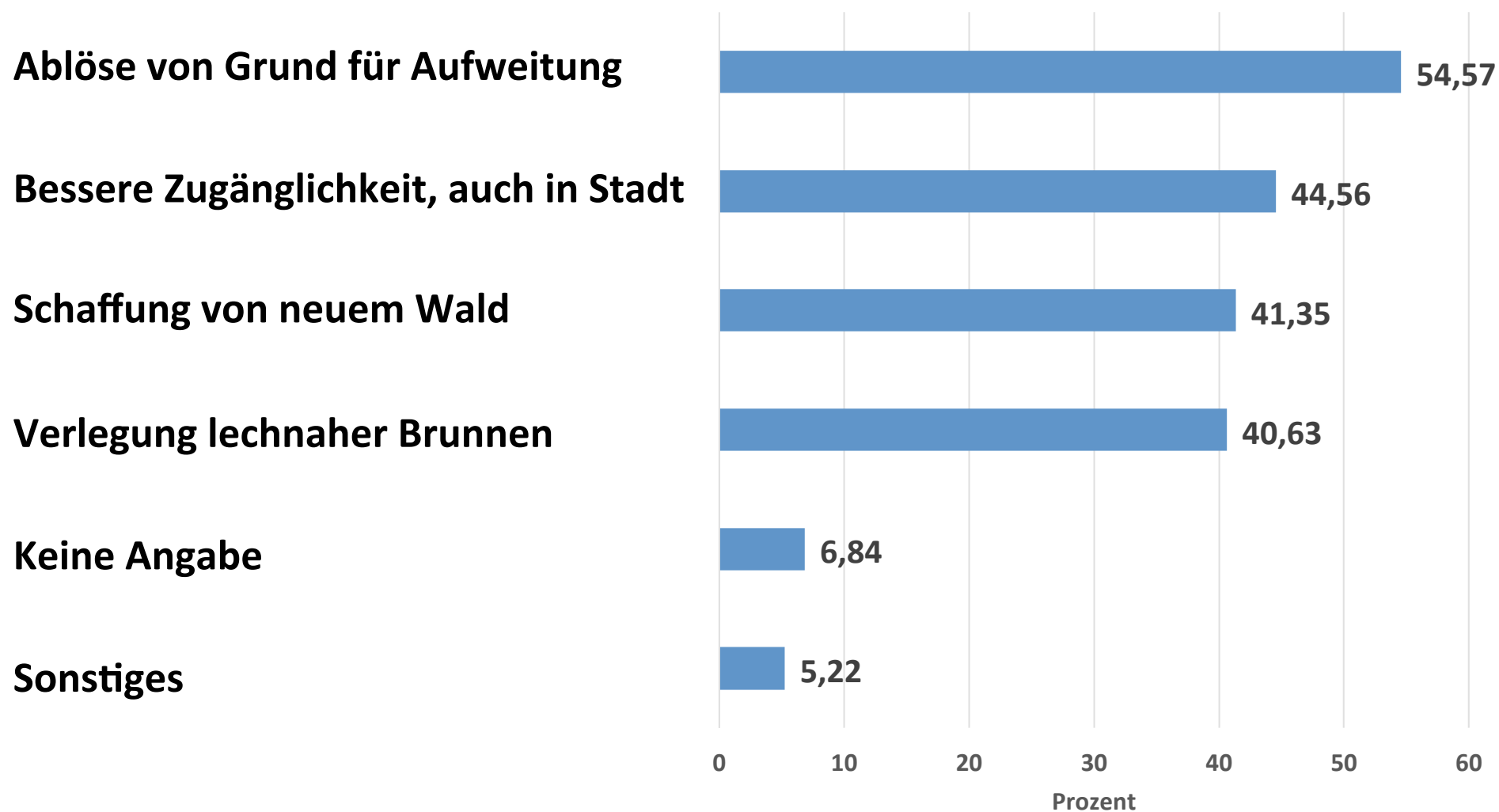
KÜNFTIGE HANDLUNGSFELDER UND EINSATZ ÖFFENTLICHER MITTEL?

Zukünftige Handlungsfelder am Lech



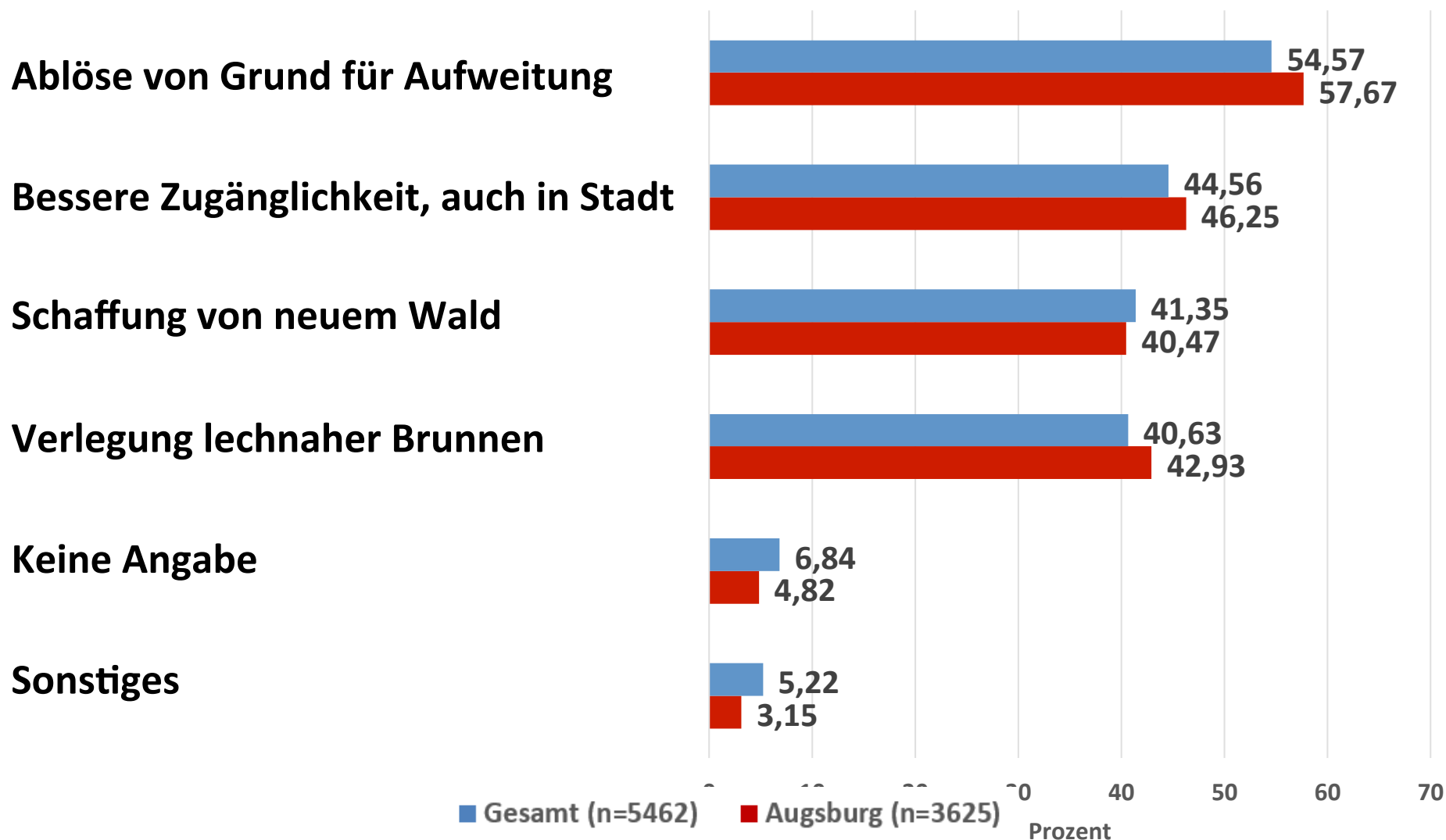
Mehrfachnennungen möglich: vier Maßnahmen waren zu wählen

Einsatz öffentlicher Mittel



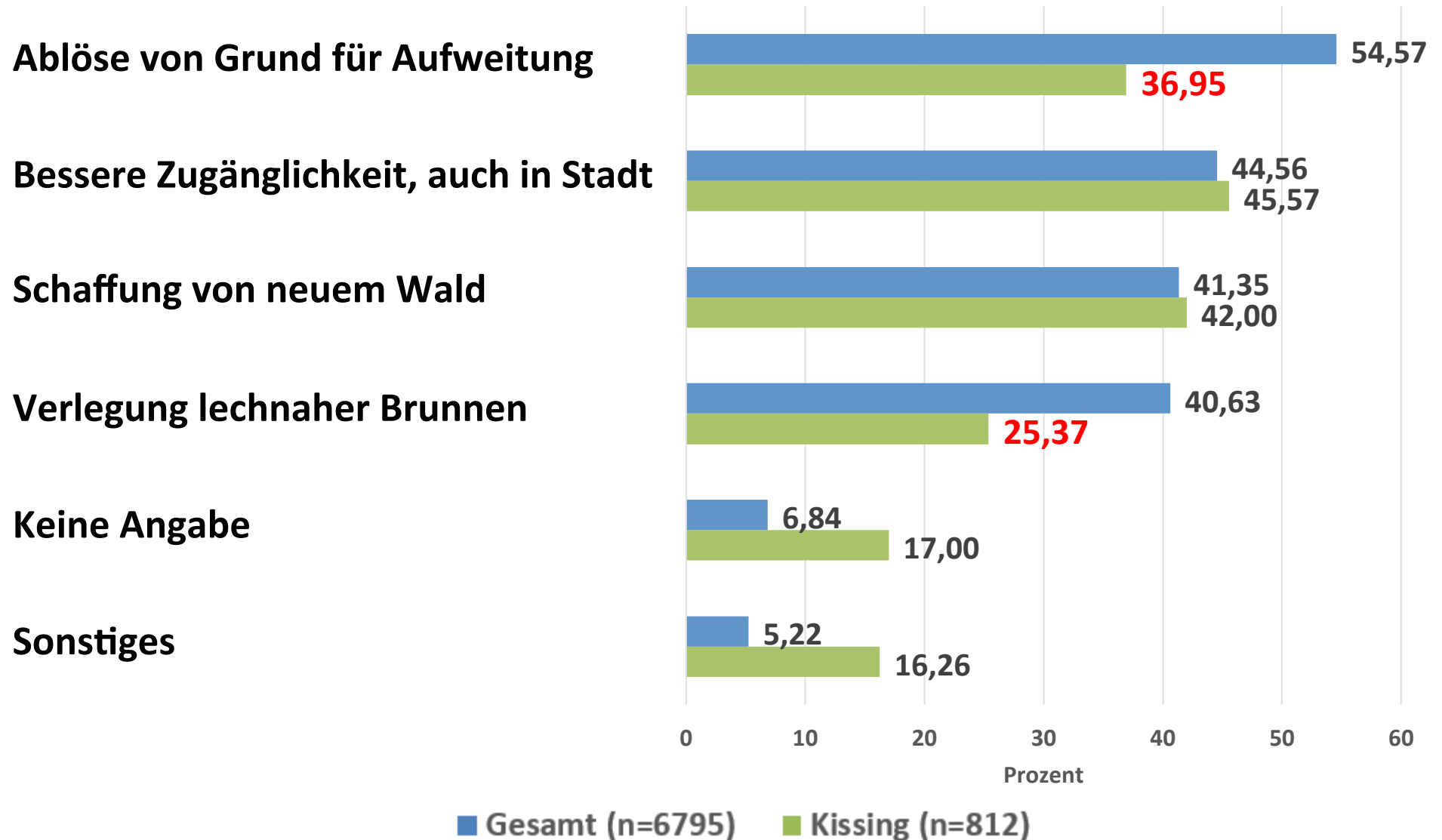
n=6795, Zwei Antworten müssen angegeben werden

Einsatz öffentlicher Mittel – Augsburg



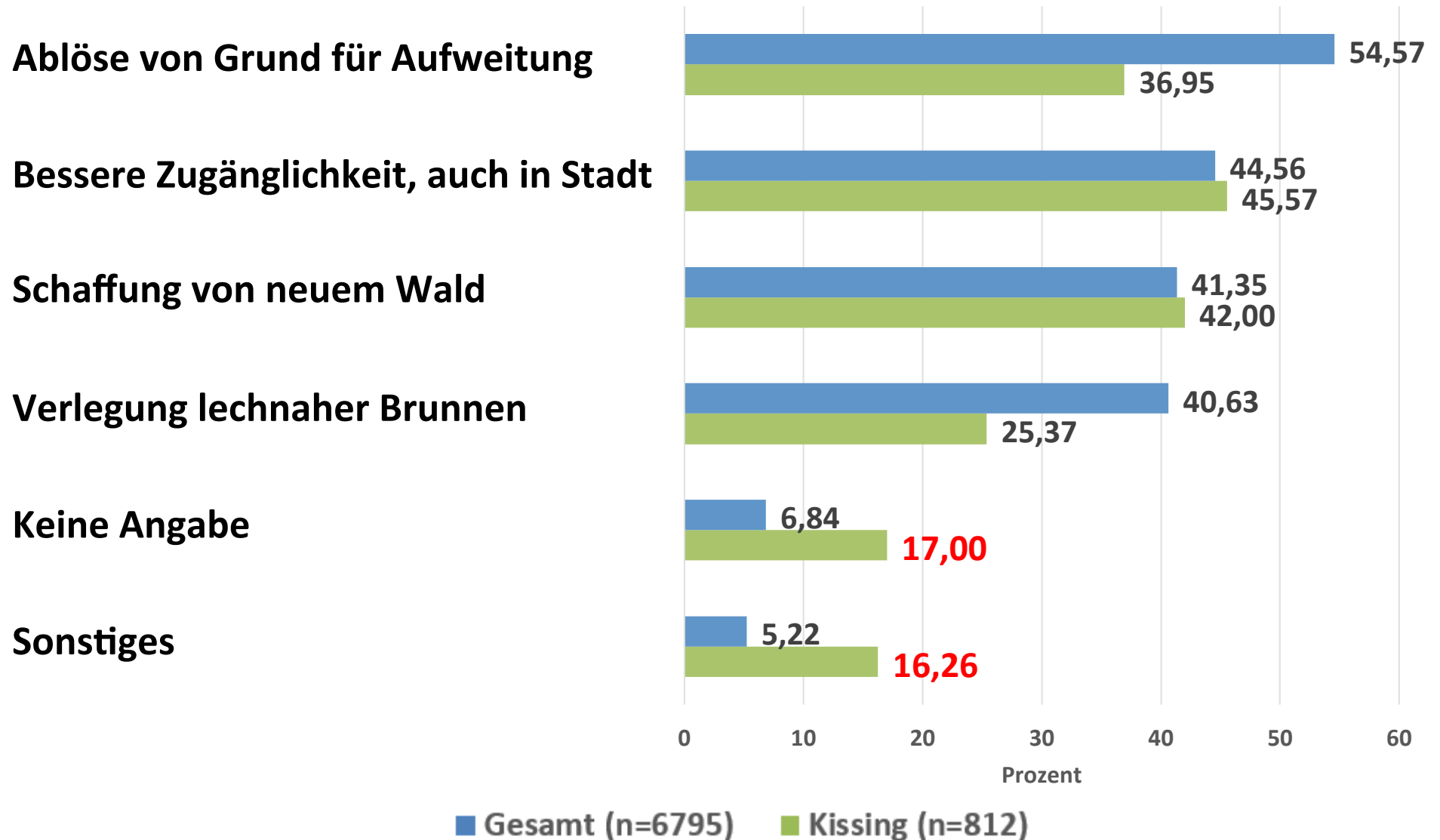
Zwei Antworten müssen angegeben werden

Einsatz öffentlicher Mittel – Kissing



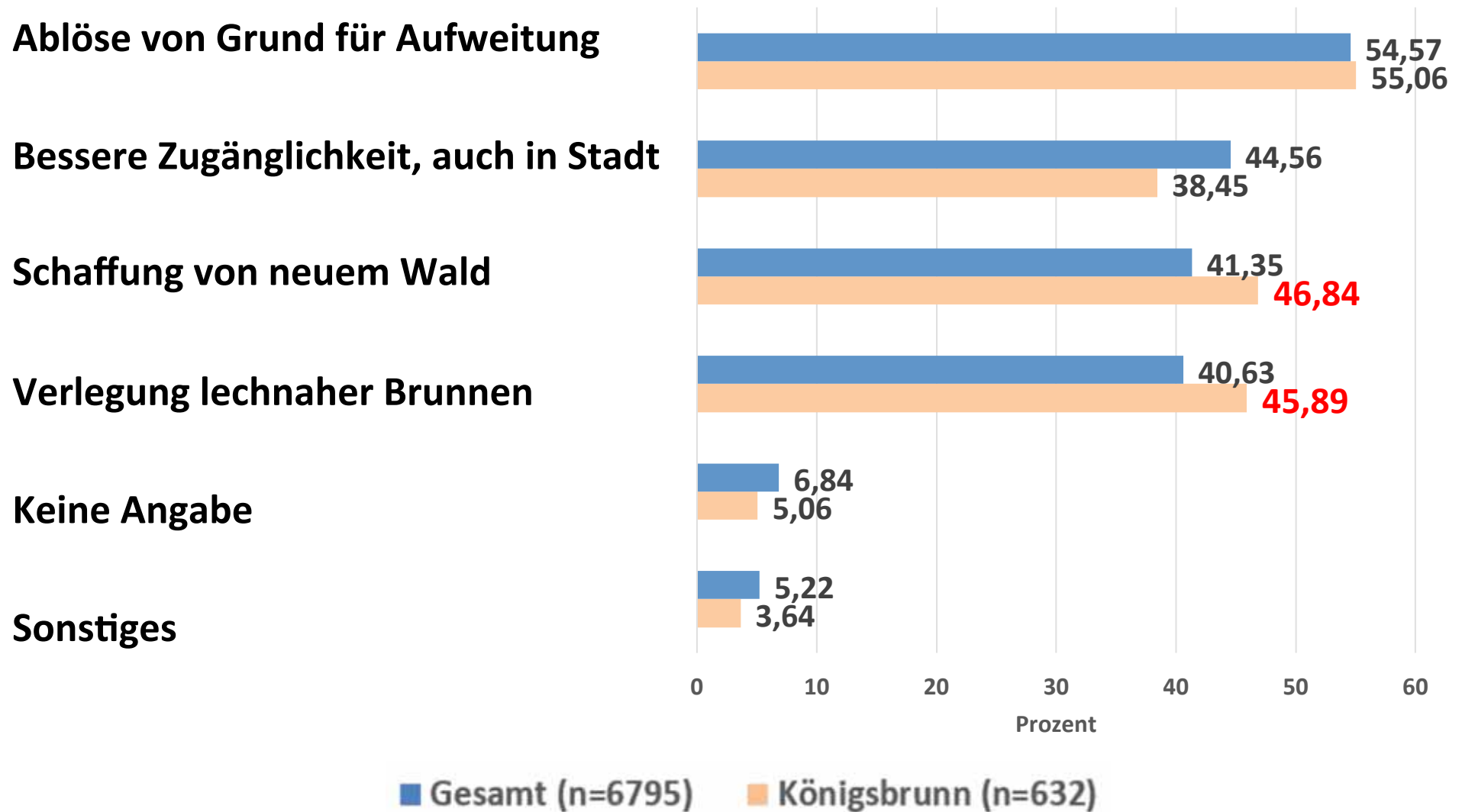
Zwei Antworten müssen angegeben werden

Einsatz öffentlicher Mittel – Kissing



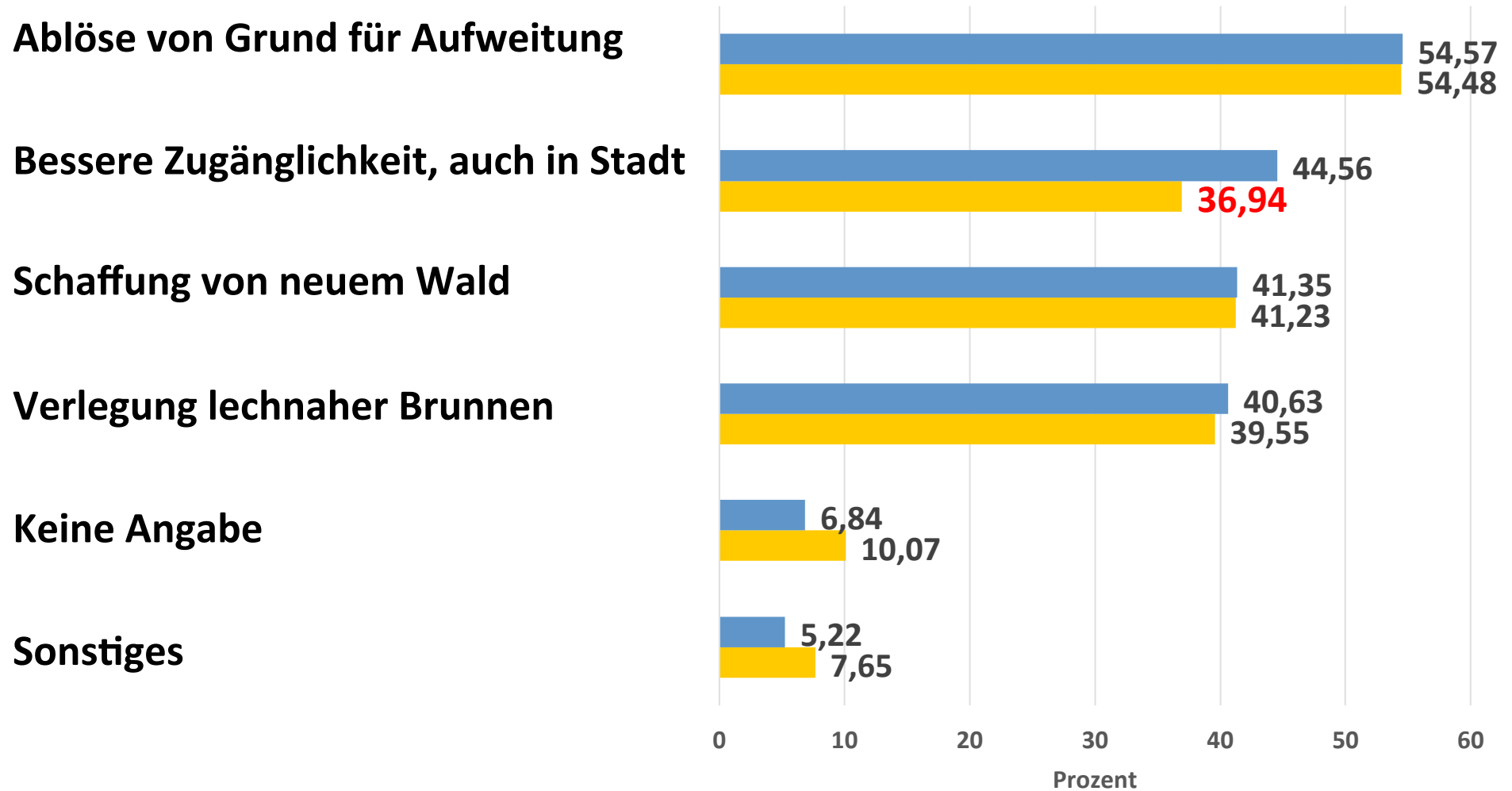
Zwei Antworten müssen angegeben werden

Einsatz öffentlicher Mittel – Königsbrunn



Zwei Antworten müssen angegeben werden

Einsatz öffentlicher Mittel – Mering

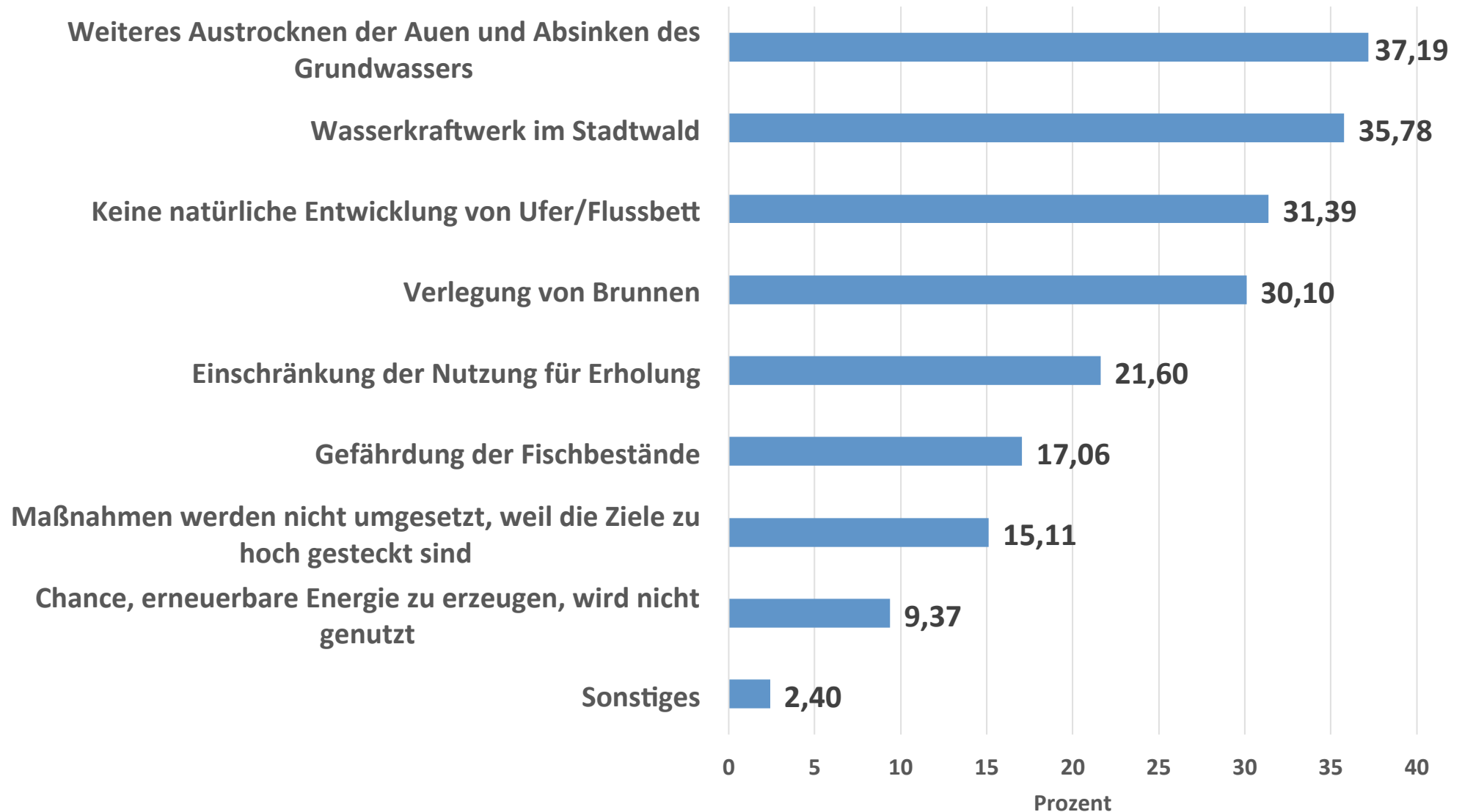


■ Gesamt (n=6795) ■ Mering (n=536)

Zwei Antworten müssen angegeben werden

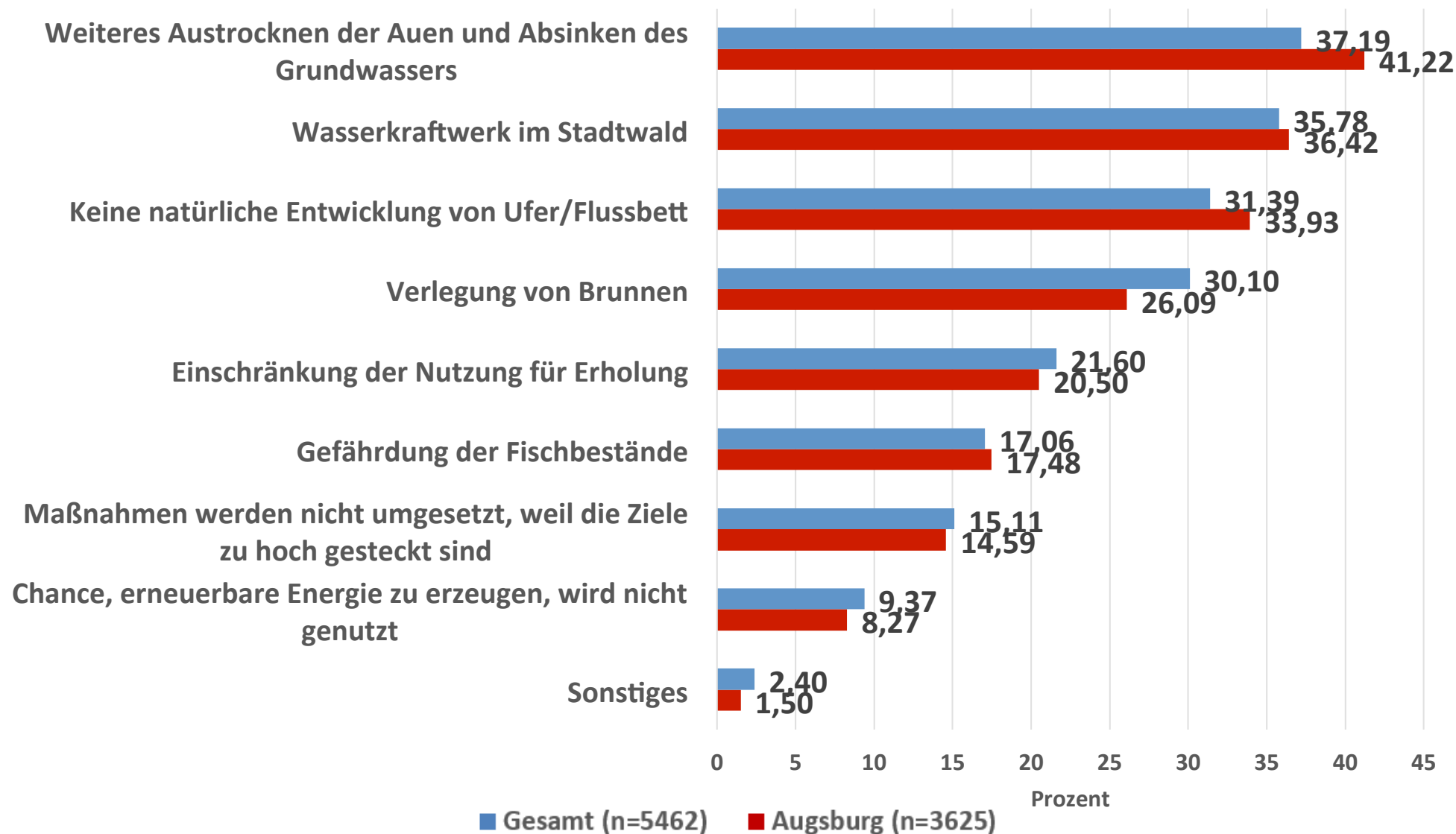
WIE SOLL ES NICHT WEITER GEHEN?

Wie sollte es nicht weitergehen?



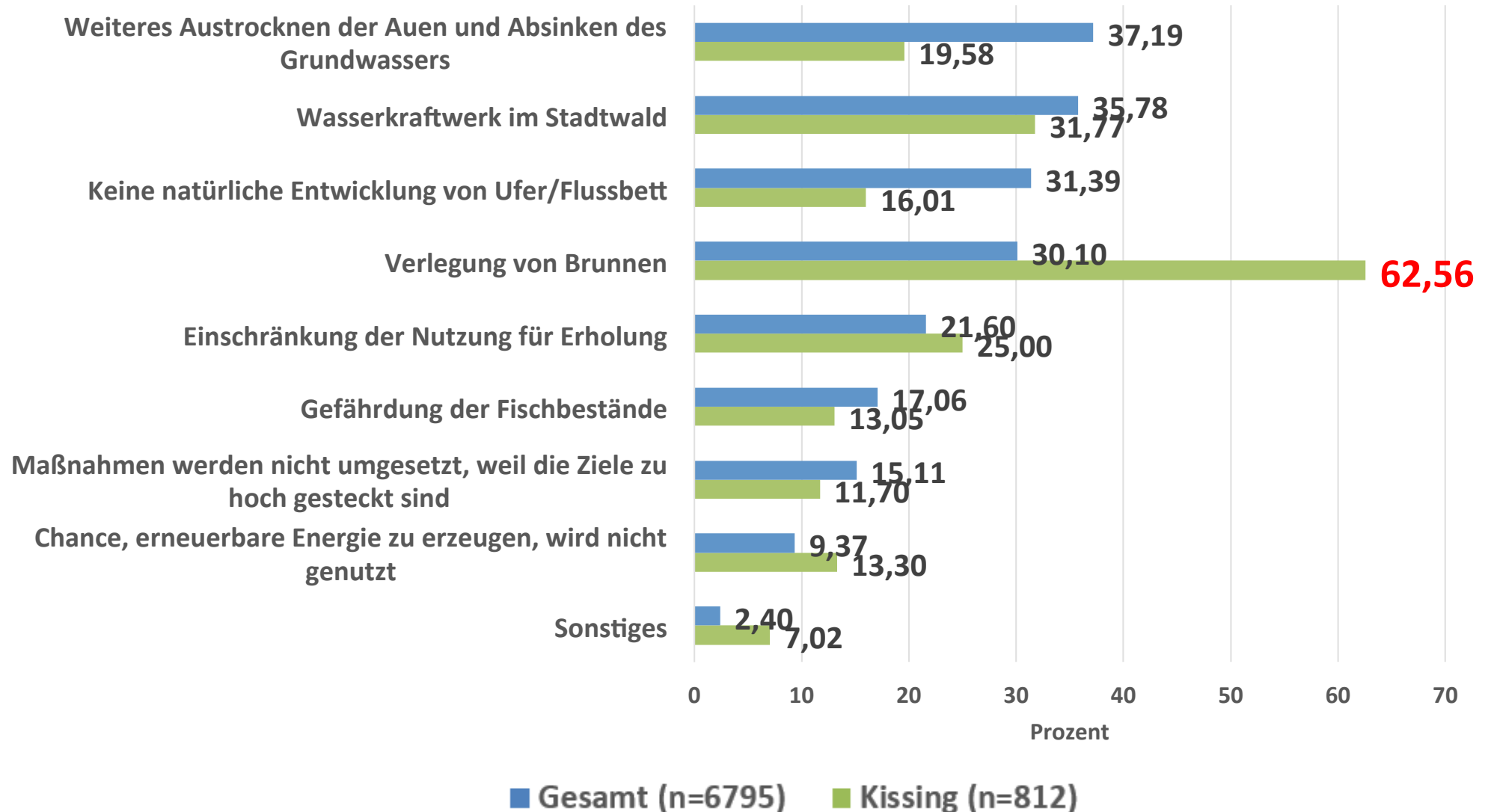
n=6795; Zwei Antworten müssen angegeben werden

Wie sollte es nicht weitergehen? Augsburg



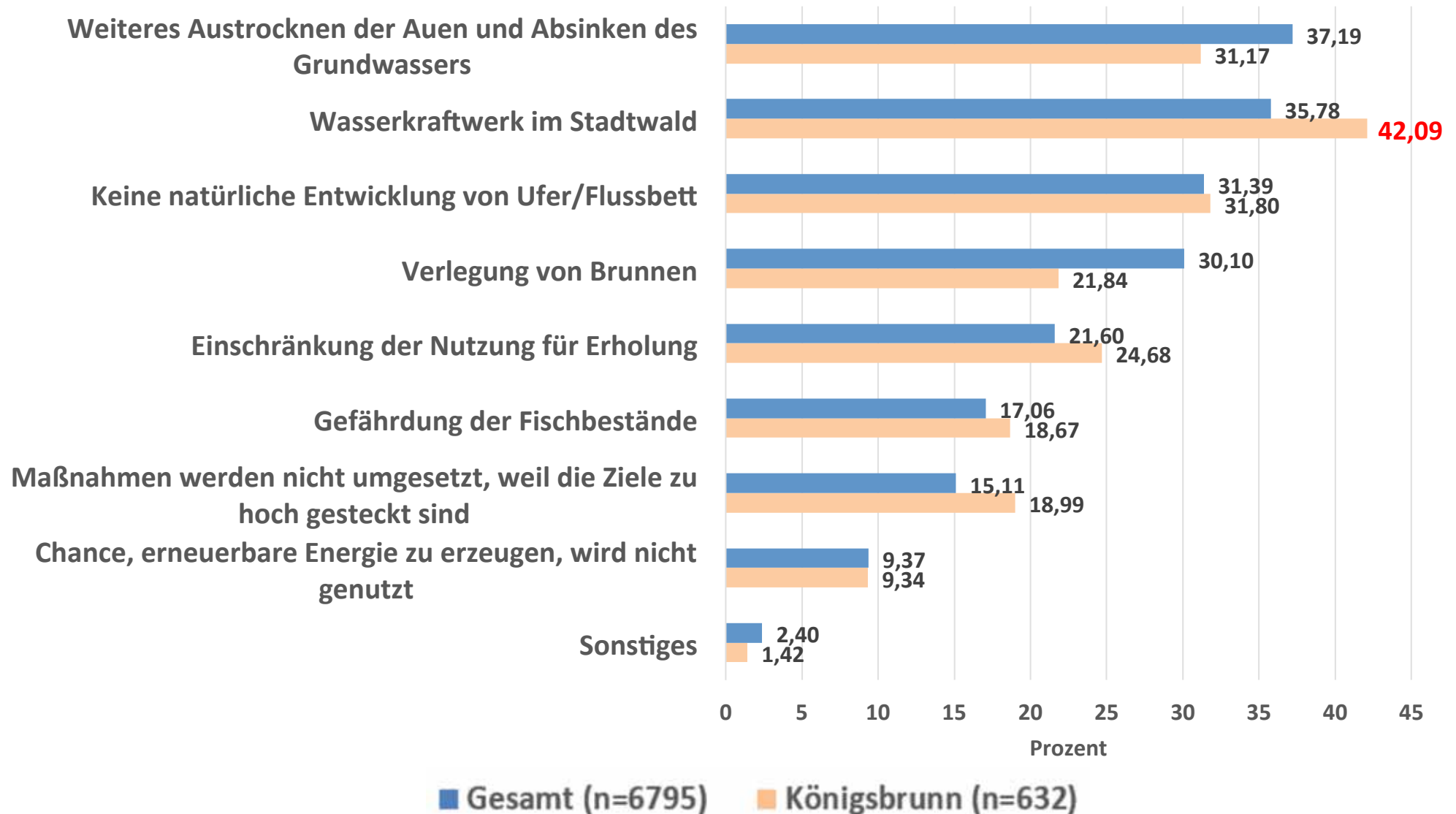
Zwei Antworten müssen angegeben werden

Wie sollte es nicht weitergehen? Kissing



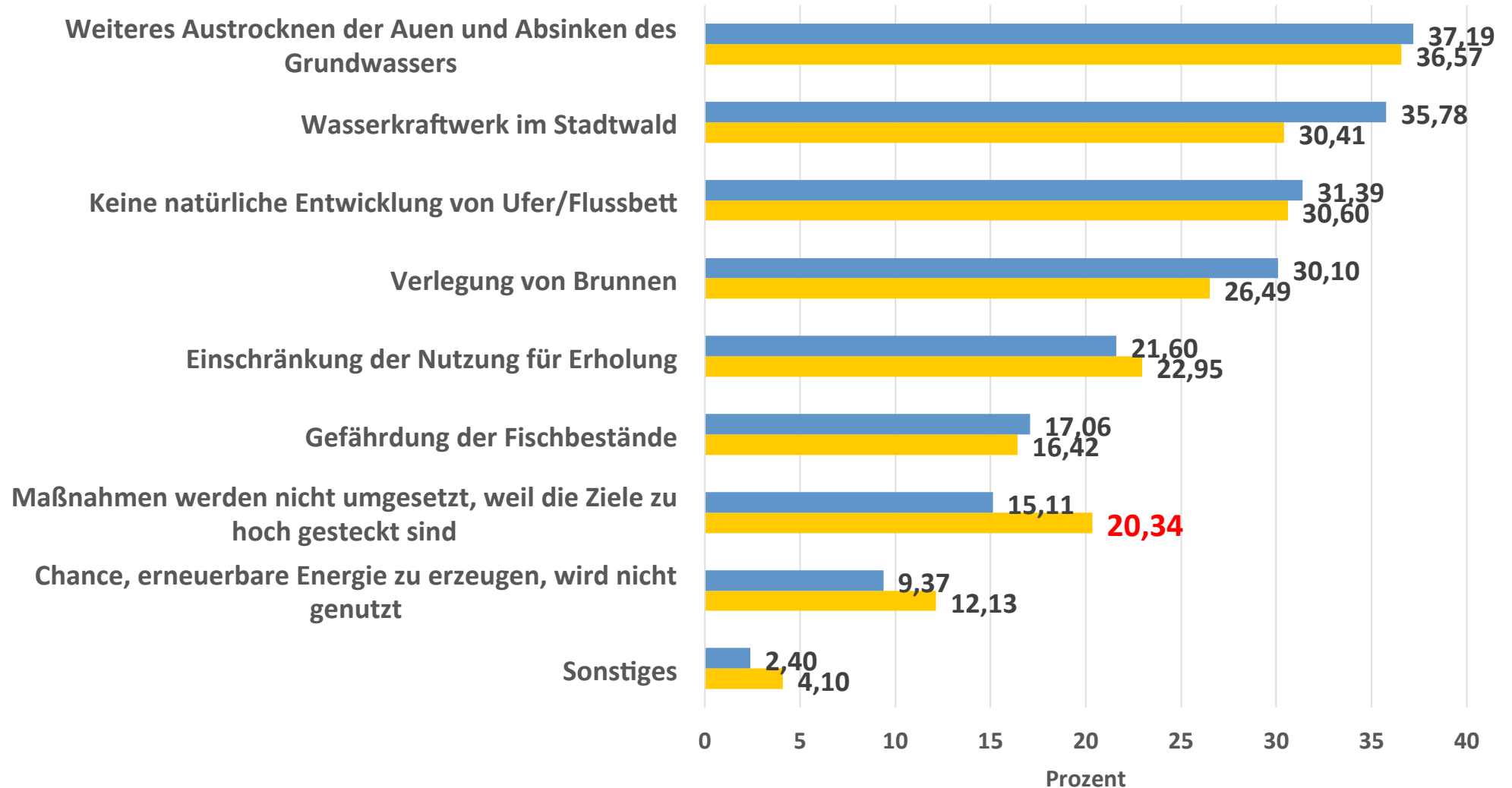
Zwei Antworten müssen angegeben werden

Wie sollte es nicht weitergehen? Königsbrunn



Zwei Antworten müssen angegeben werden

Wie sollte es nicht weitergehen? Mering



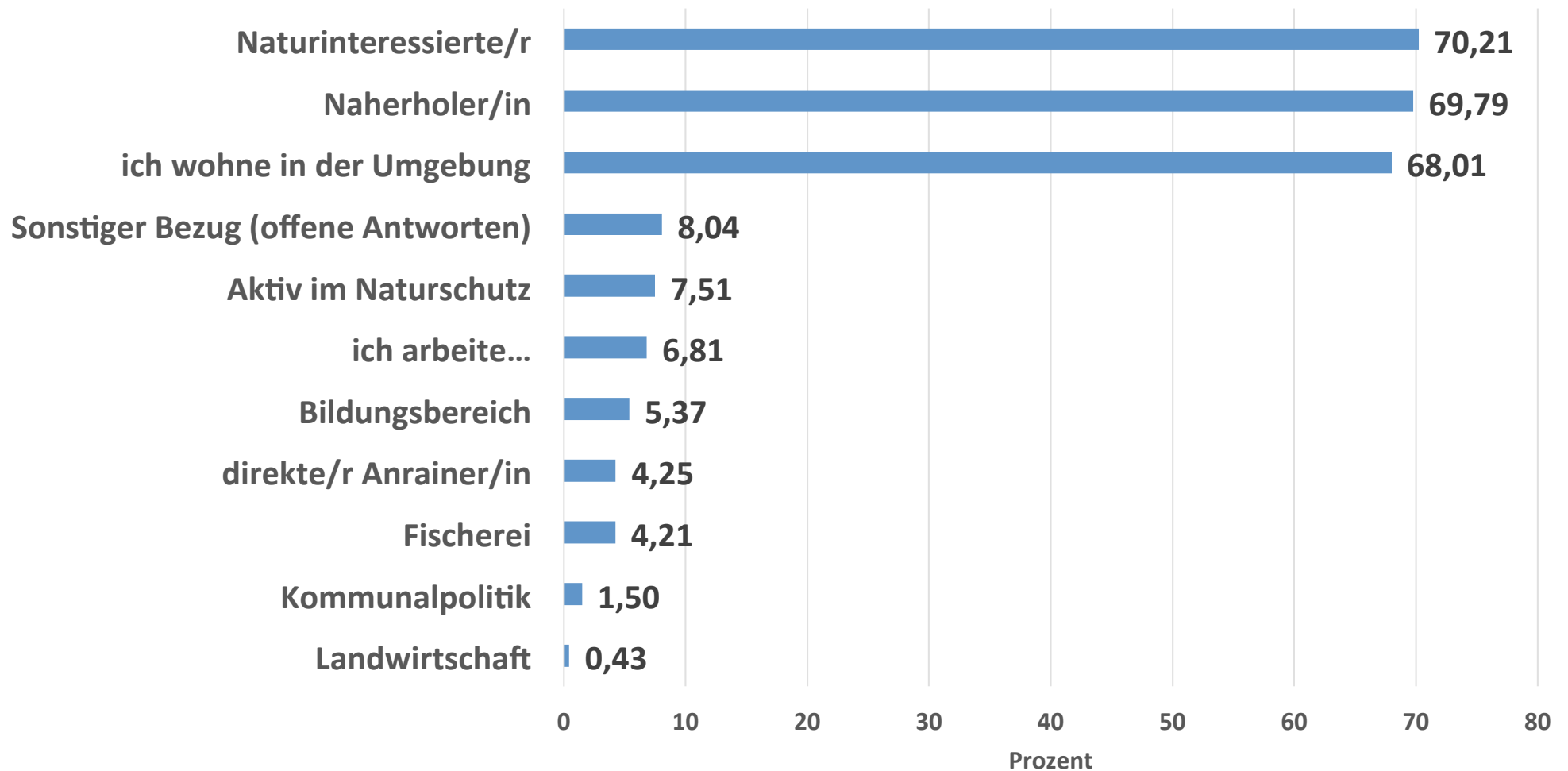
■ Gesamt (n=6795) ■ Mering (n=536)

Zwei Antworten müssen angegeben werden

AUSWERTUNG NACH INTERESSEN

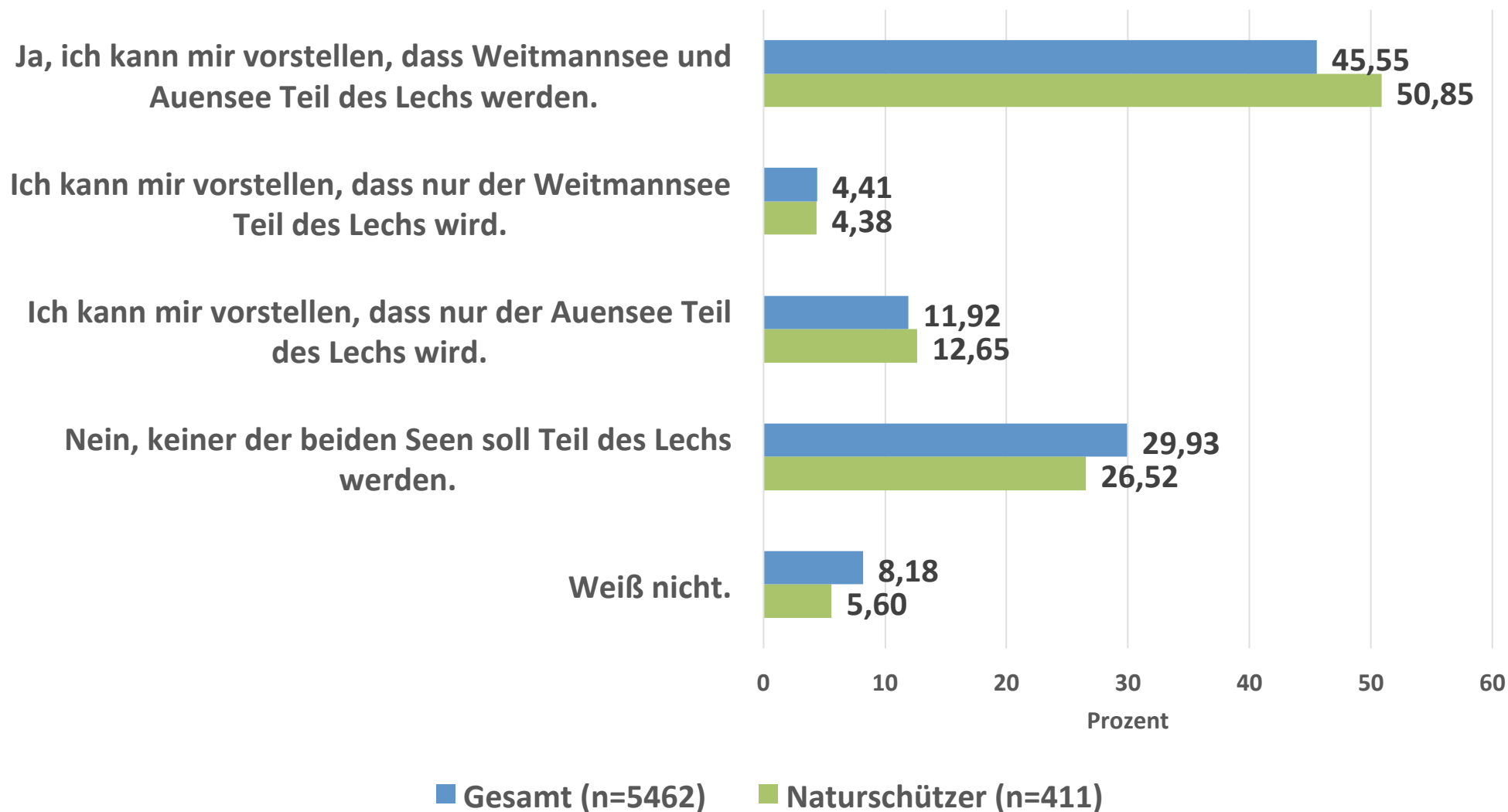
Bezug zum Fluss

In welchem Ausmaß betreffen der Lech und seine Gestaltung Sie persönlich?



n=6.795, Mehrfachnennungen möglich

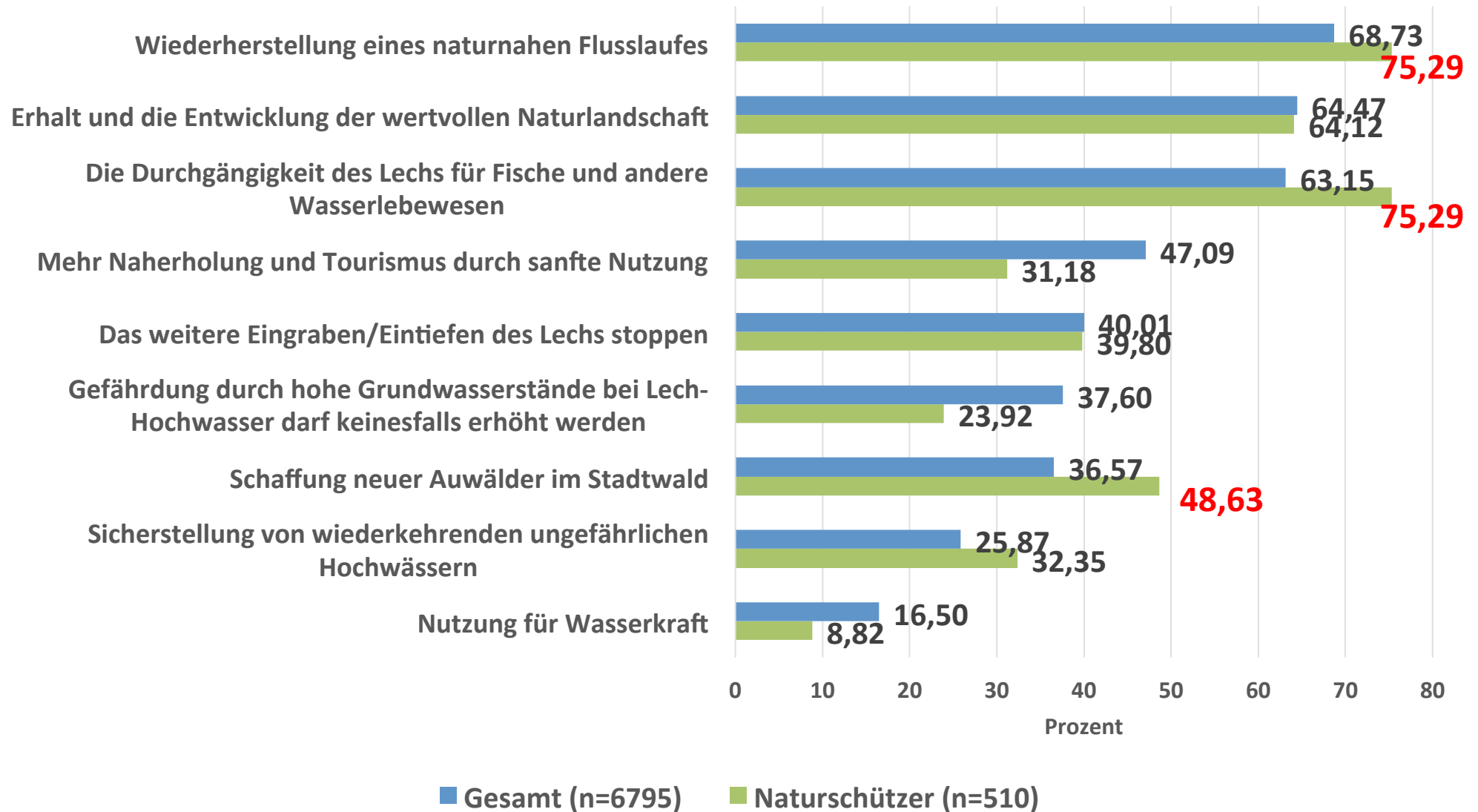
Naturschützer: Seen



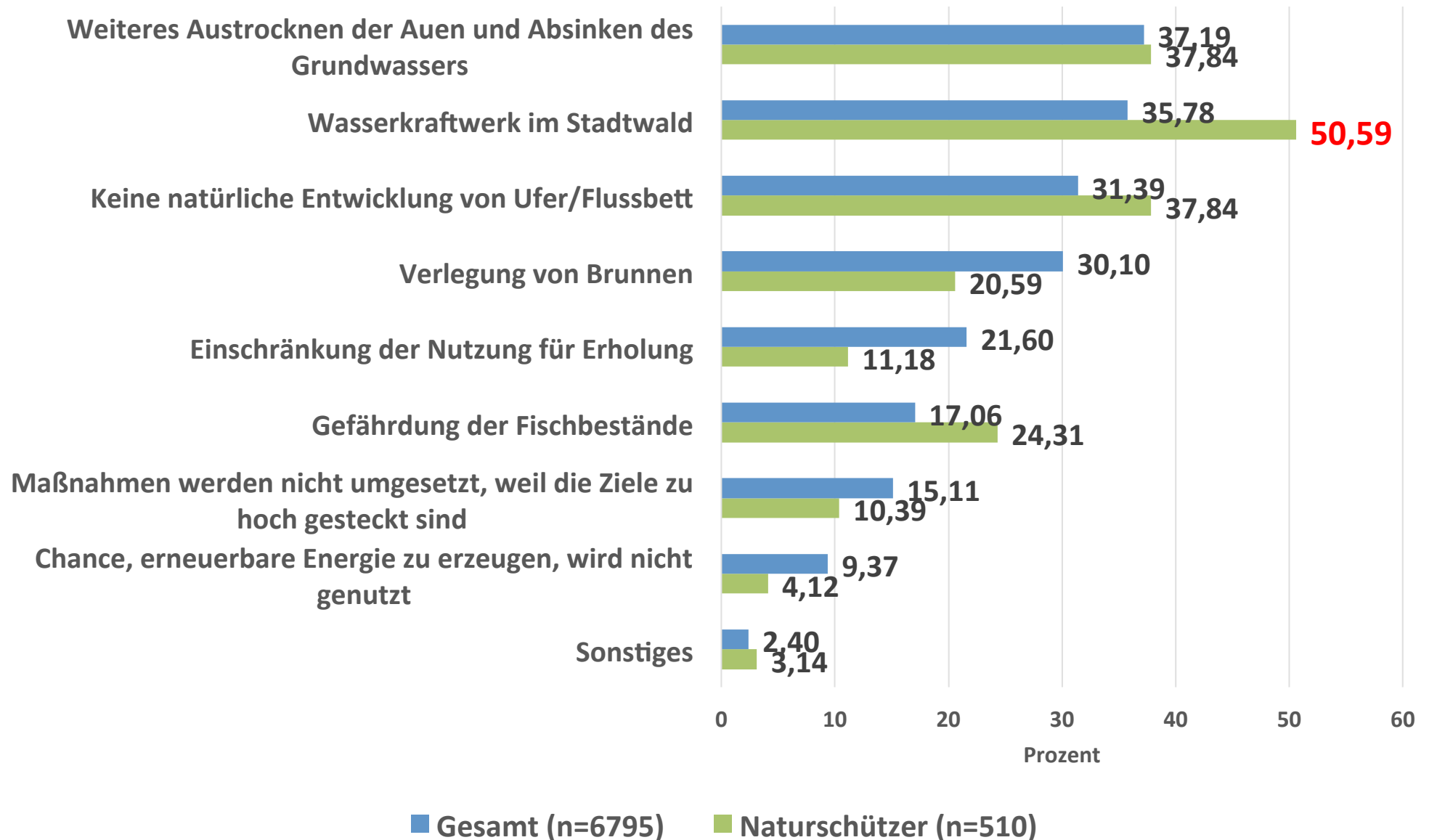
Naturschützer: Wasserkraft



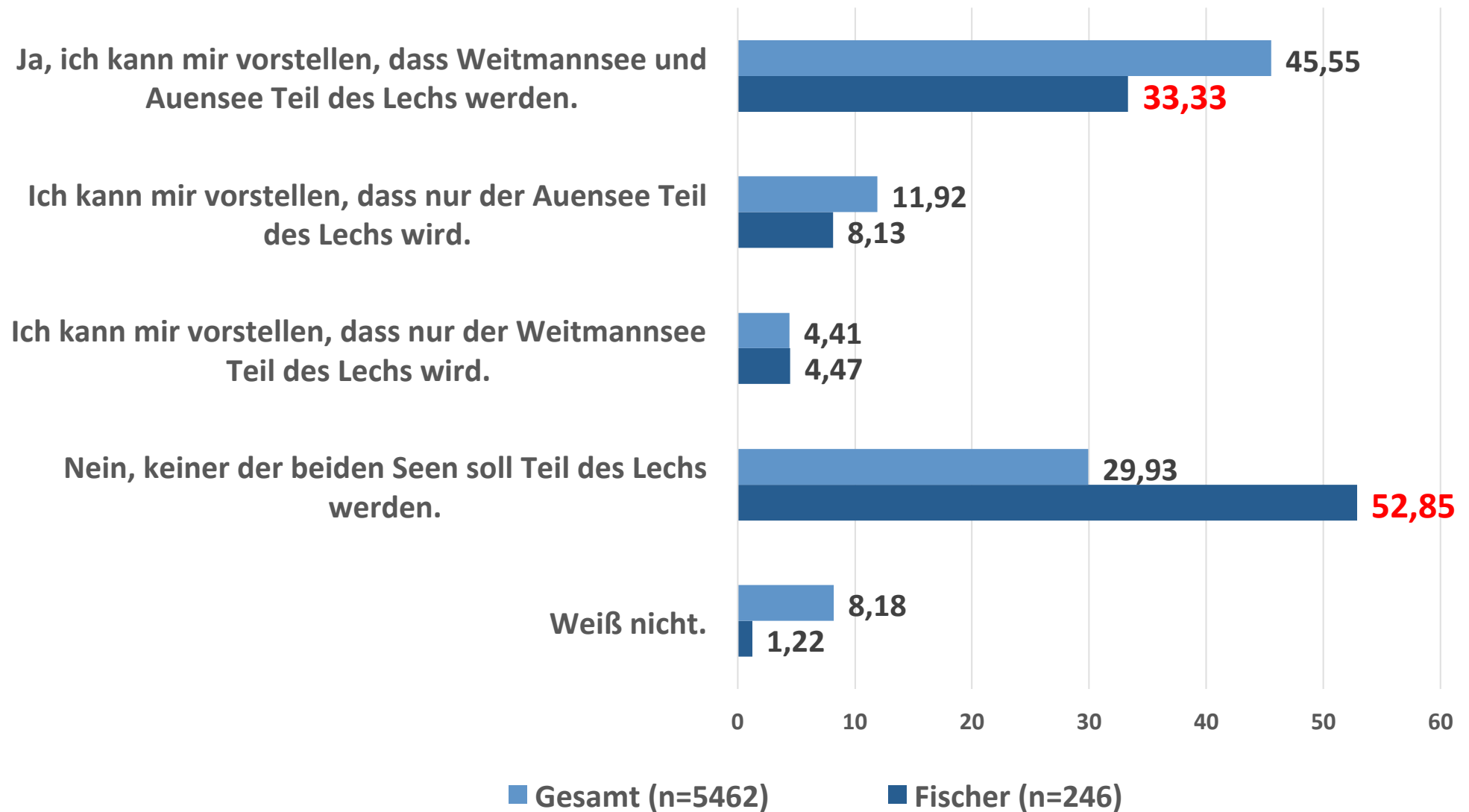
Naturschützer: Wichtigste Ziele



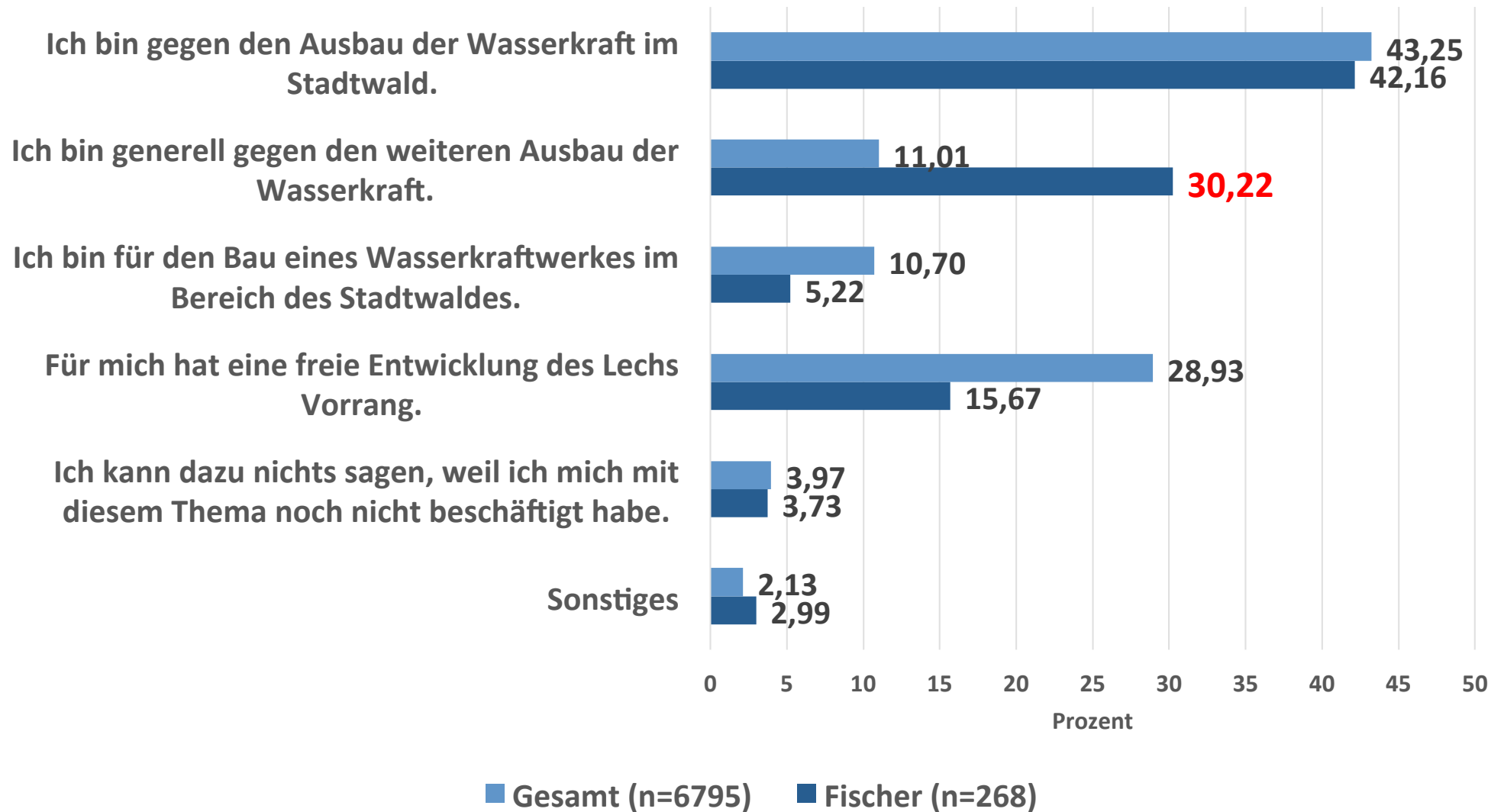
Naturschützer: Was auf keinen Fall?



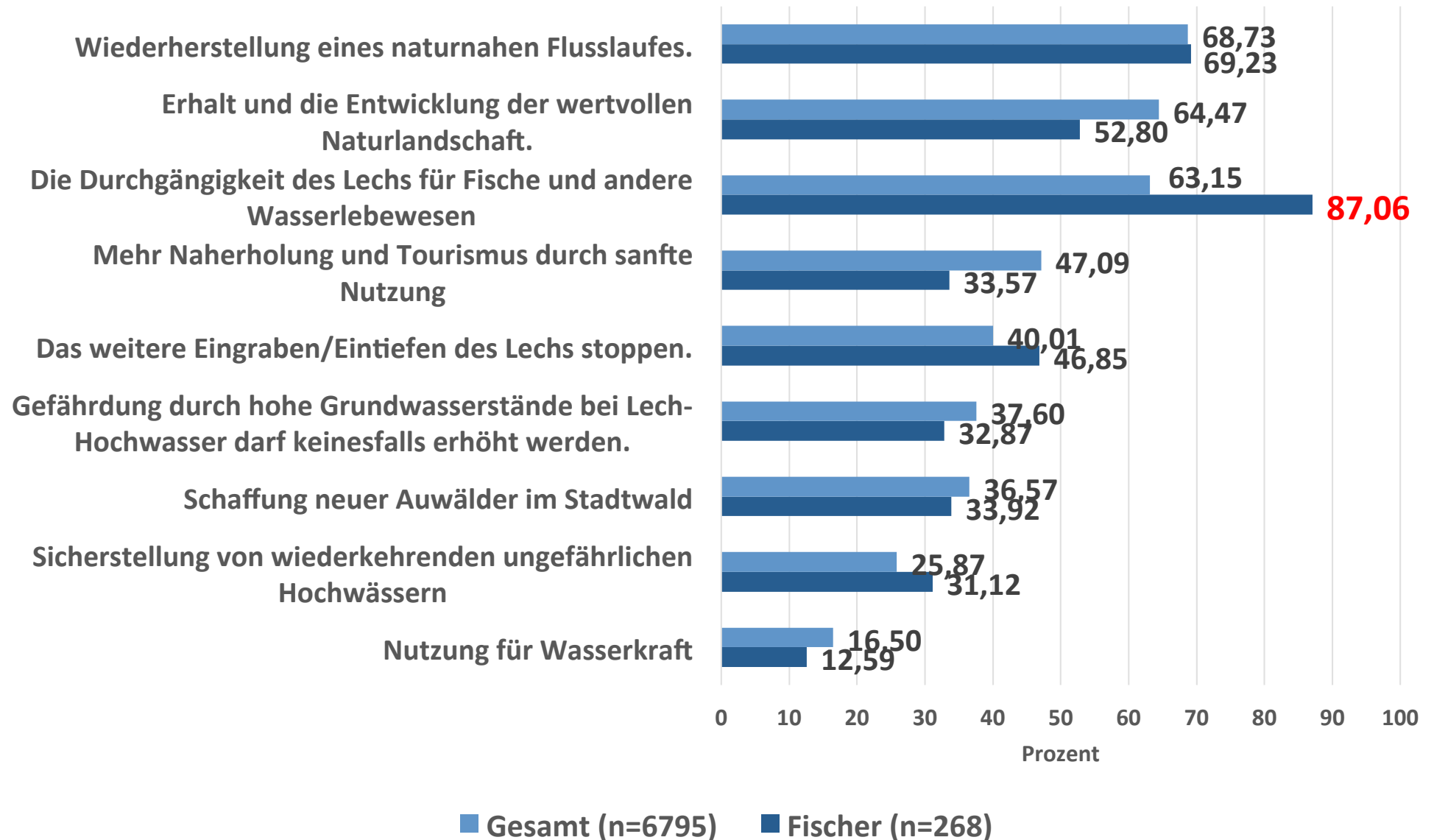
Fischer: Seen



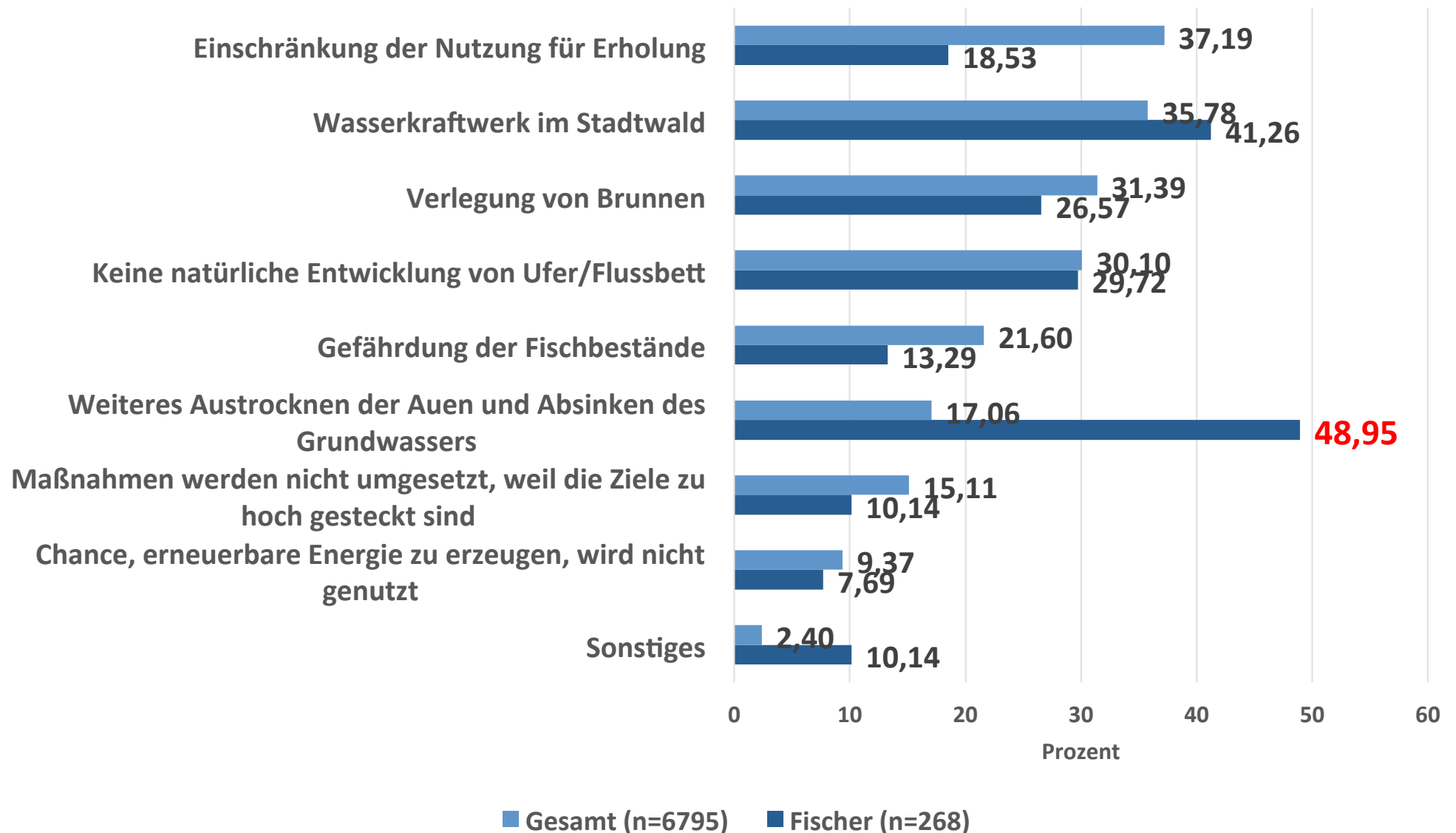
Fischer: Wasserkraft



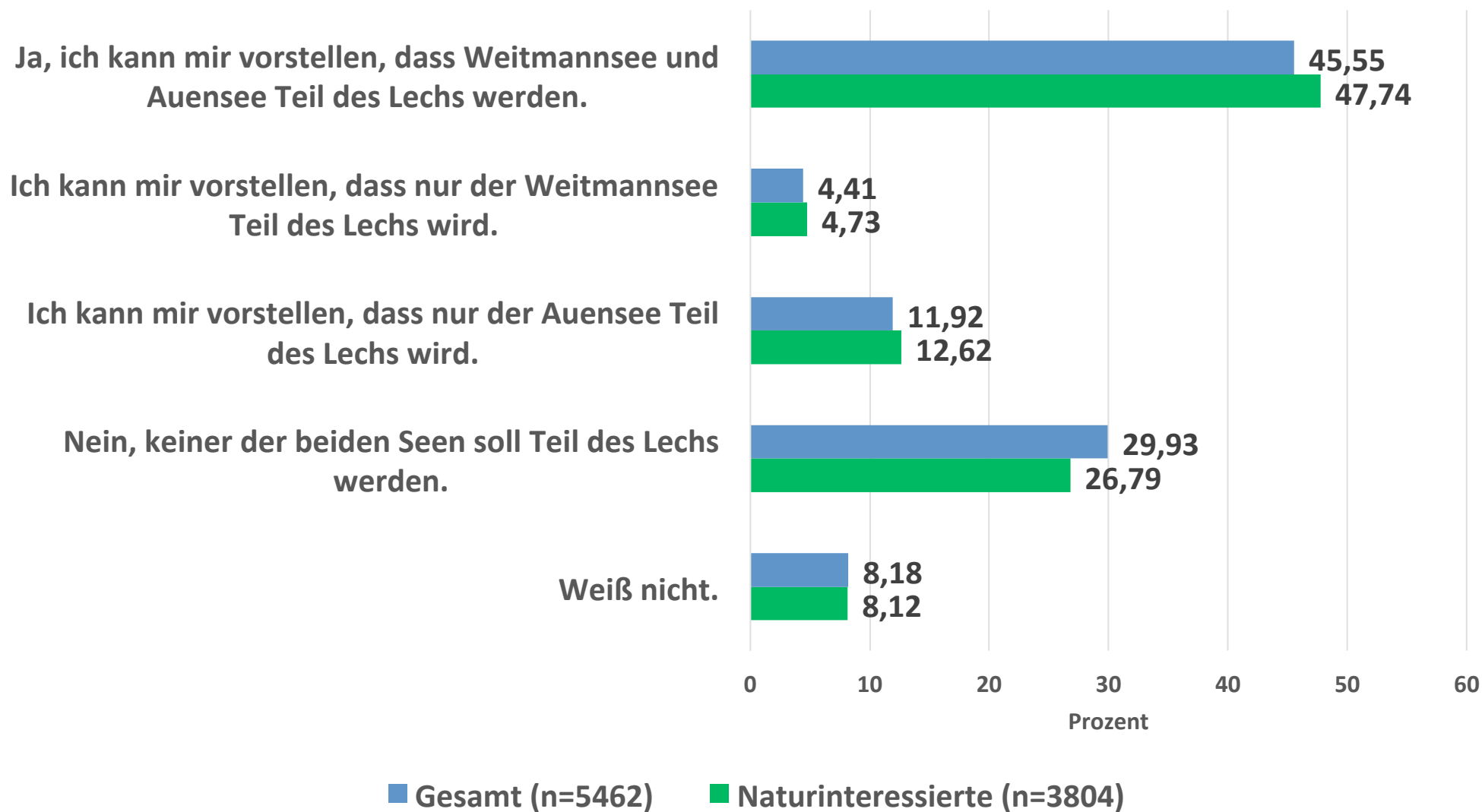
Fischer: Wichtigste Ziele



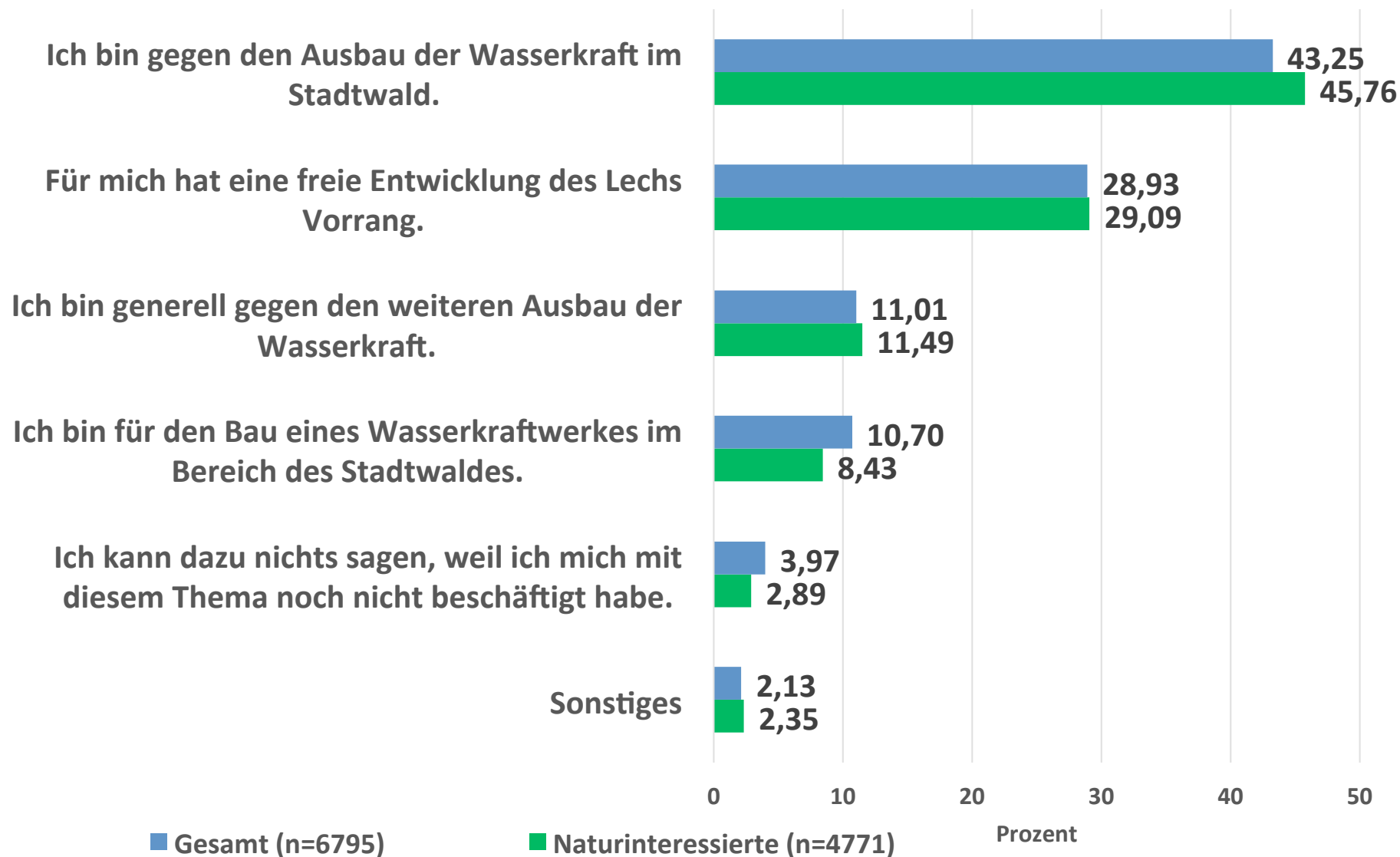
Fischer: Was auf keinen Fall?



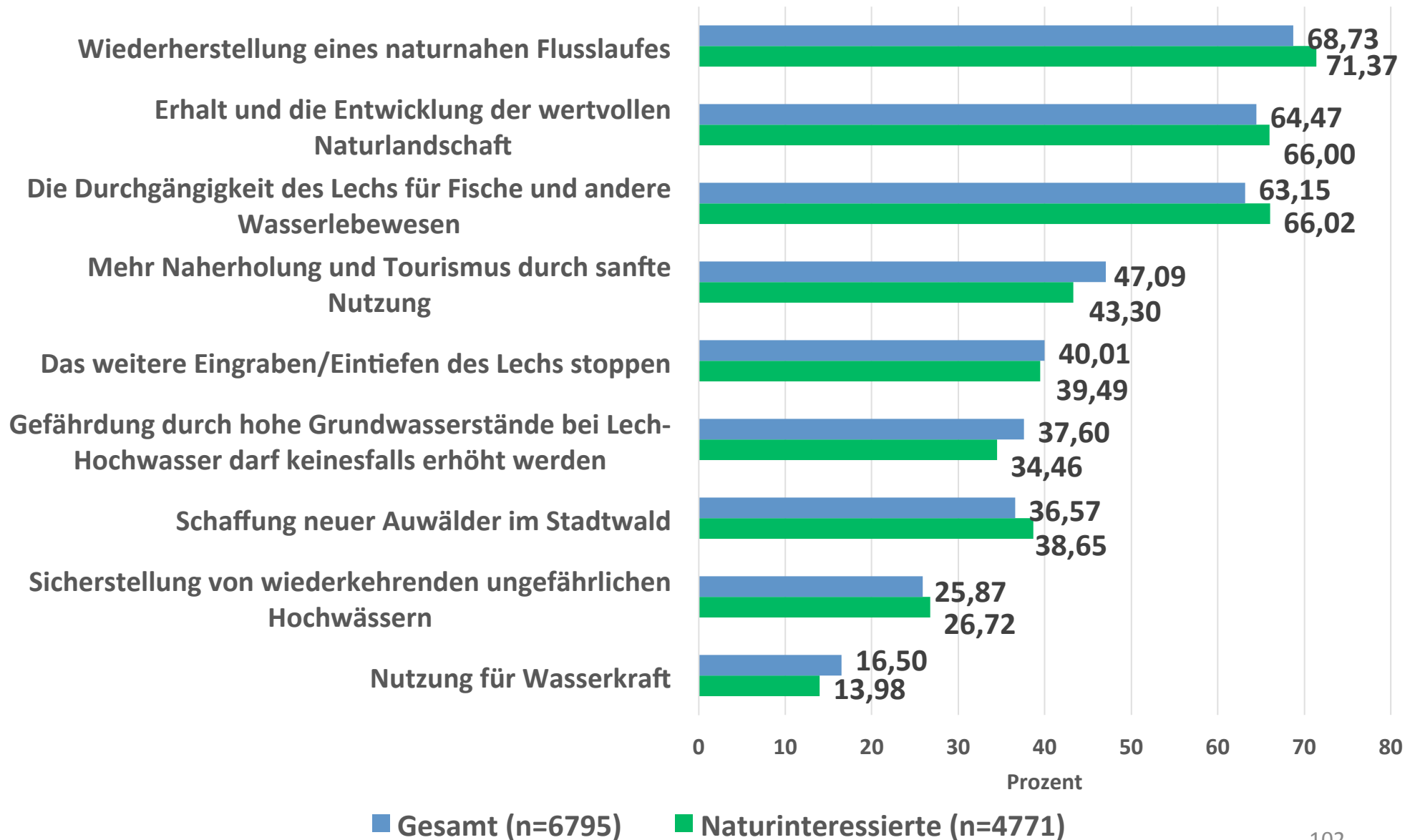
Naturinteressierte: Seen



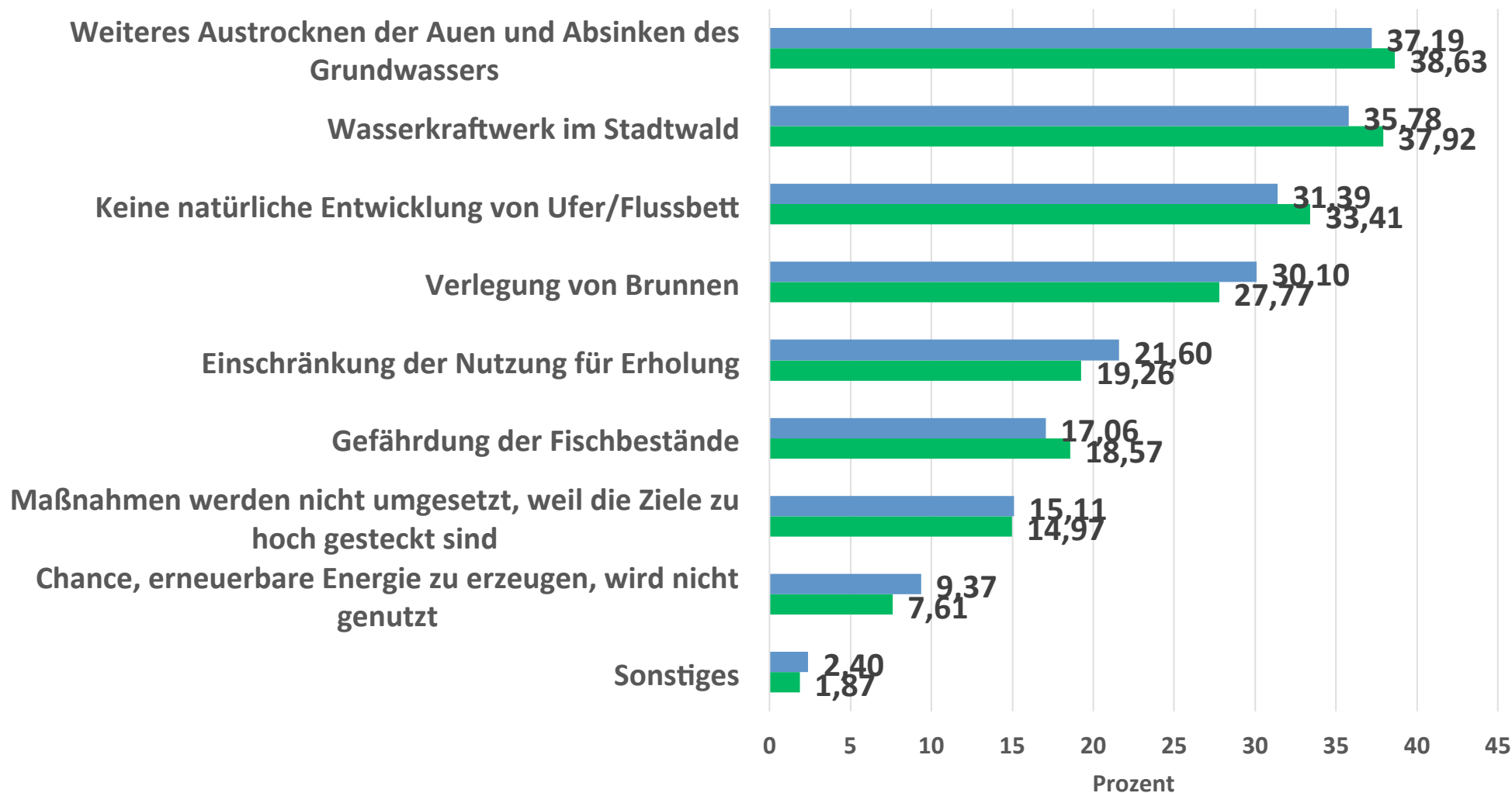
Naturinteressierte: Energienutzung



Naturinteressierte: Wichtigste Ziele

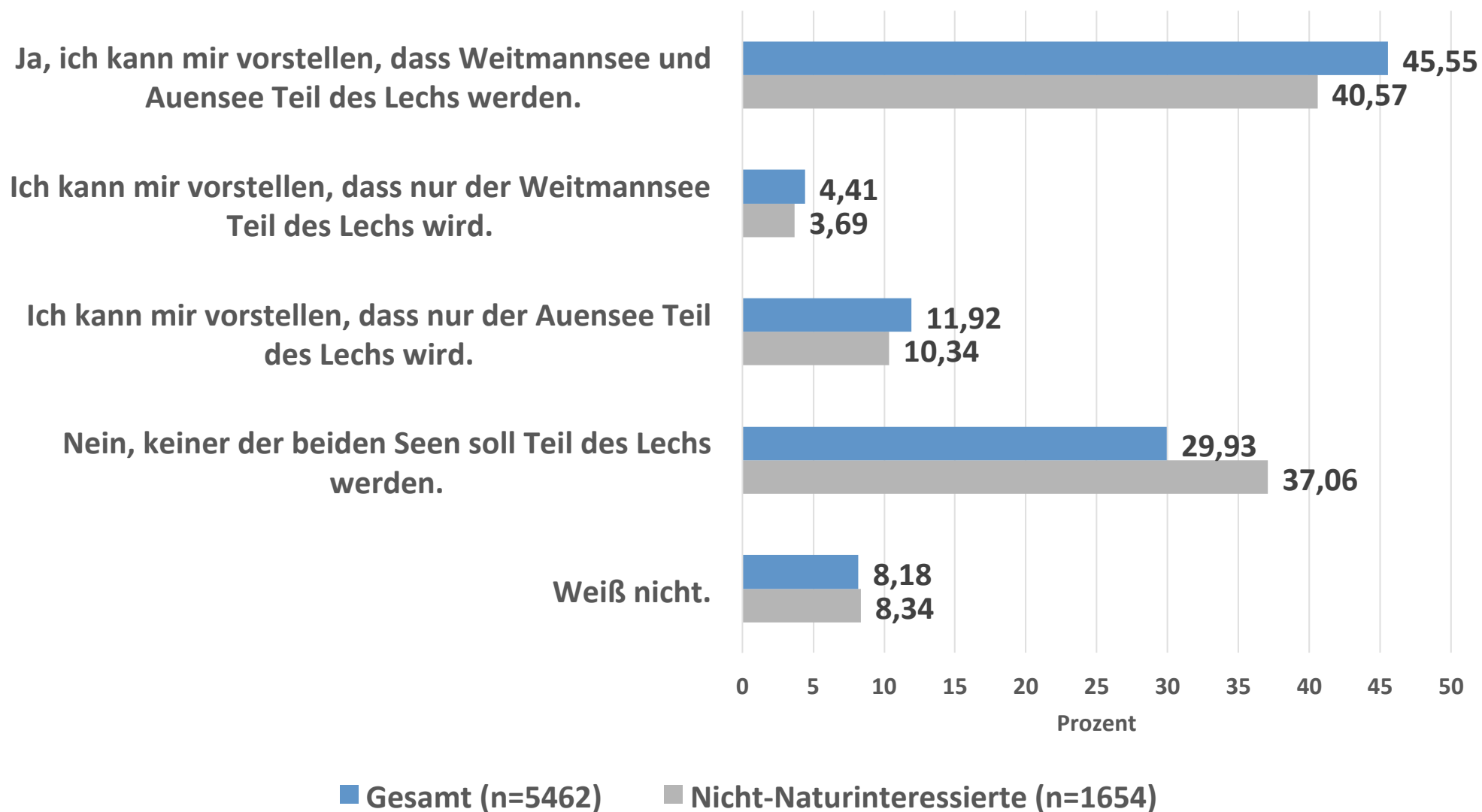


Naturinteressierte: Was auf keinen Fall?

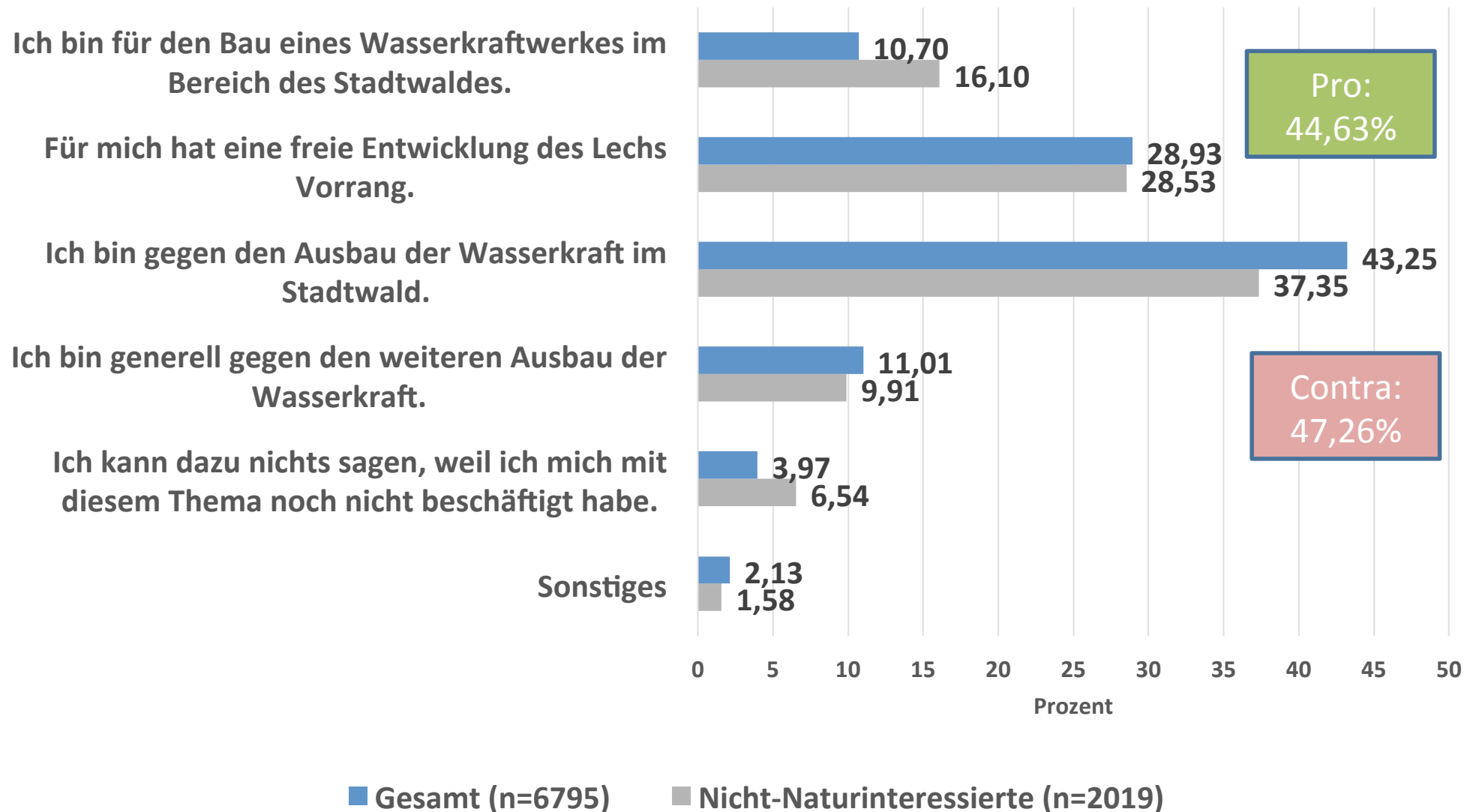


■ Gesamt (n=6795) ■ Naturinteressierte (n=4771)

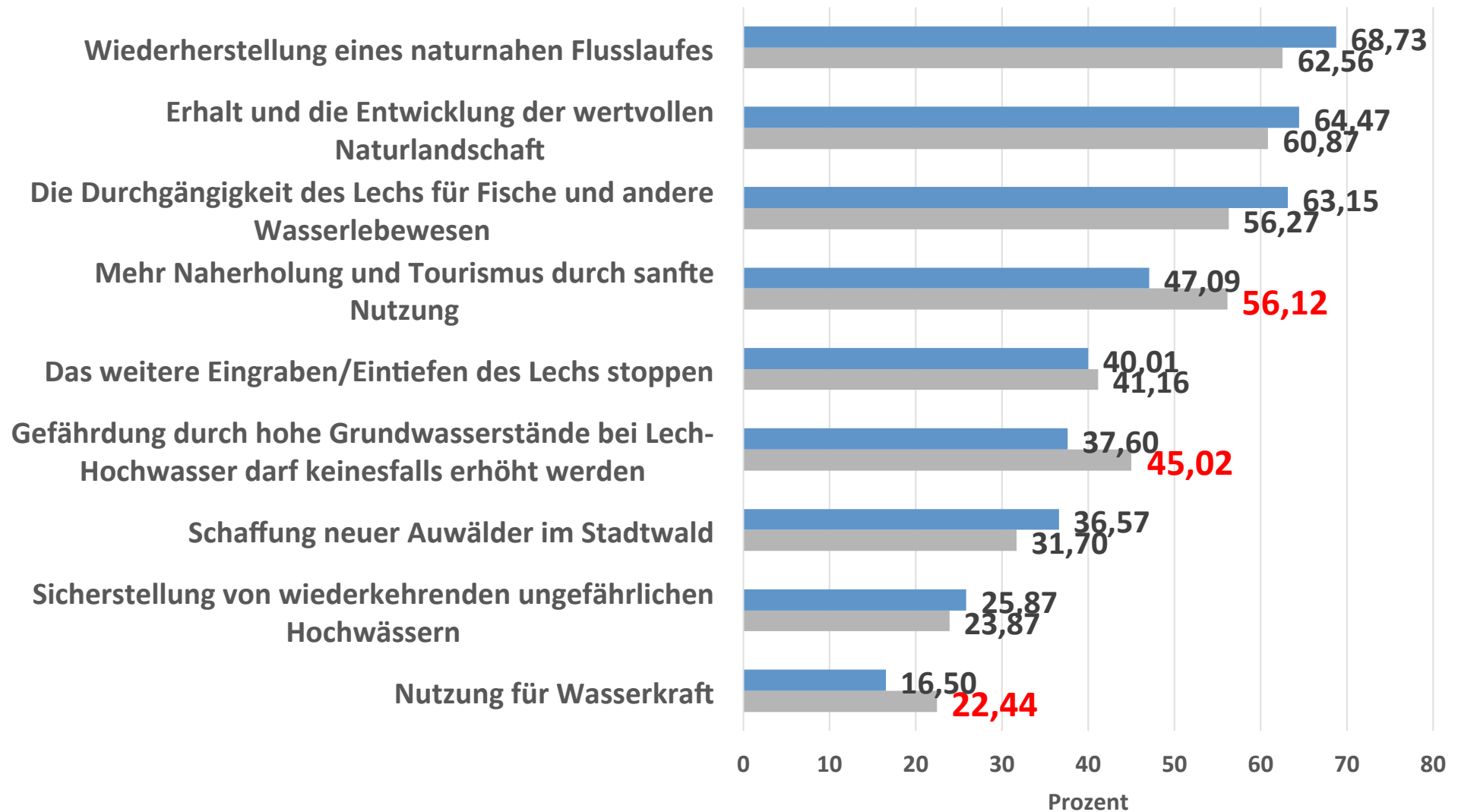
Nicht-Naturinteressierte: Seen



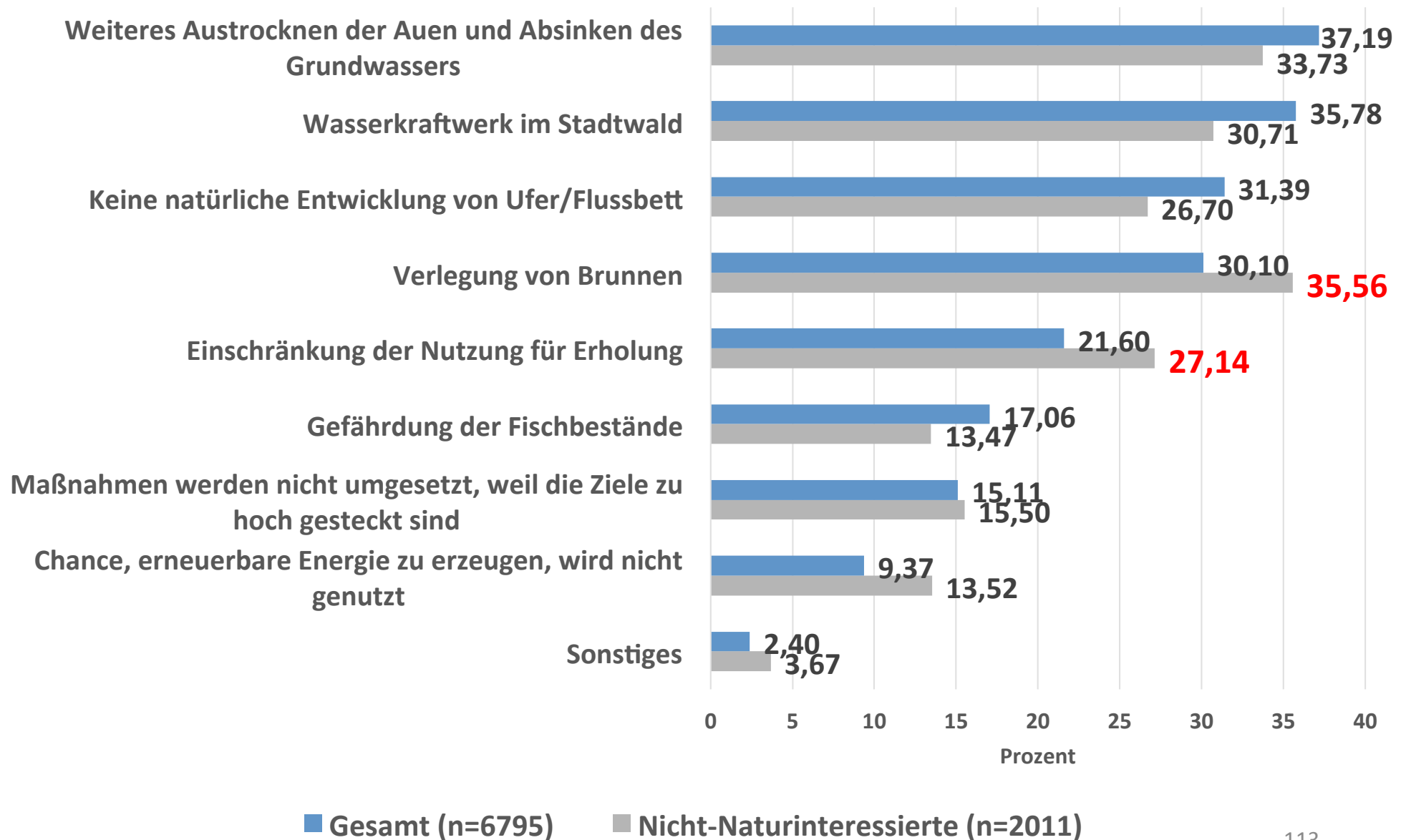
Nicht-Naturinteressierte: Wasserkraft



Nicht-Naturinteressierte: Wichtigste Ziele



Nicht-Naturinteressierte: Was auf keinen Fall?



Alle genauen Ergebnisse ab morgen:
www.flussdialog-liccaliber.de

Mit Detailauswertungen:
auf Gemeindeebene,
Alter und Geschlecht

Vielen Dank für Ihre Aufmerksamkeit!